

TRASY ROWEROWE W POWIECIE GŁUBCZYCKIM

Trasy rowerowe w powiecie głubczyckim zostały wytyczone w ramach projektu „Wsiądź na rower” realizowanego w ramach programu „Młodzież w działaniu” finansowanego z Unii Europejskiej. Projekt miał na celu popularyzację turystyki rowerowej oraz stworzenie ciekawych tras rowerowych w powiecie głubczyckim. W powiecie głubczyckim wytyczono następujące trasy rowerowe: „Trasę familijną”, „Śladami naszych zabytków”, „Południowe kresy powiatu”, „Poprzez lasy, poprzez pola jednośladem hejże hola”, „Szlak zapomnianej miejscowości”, „Drogami w stronę prostą” oraz „Szlak północno - wschodnich zabytków”. Poniżej przedstawiono krótką charakterystykę wyżej wymienionych tras.

Trasa familijna jest stosunkowo łatwa o długości 15 km, prowadząca przez trasy asfaltowe oraz drogi publiczne i polne, zahaczające o przejażdżki pod wiaduktem.

Tabela 1 Karta inwentaryzacja trasa familijna

Nazwa	Trasa familijna
Powiat	powiat głubczycki
Przebieg trasy	Głubczyce – Świątynia Dumania – Las Marysieńka – Gadzowice – Gołuszowice - Głubczyce
Kolor oznakowania na mapie	brak oznakowania
Nawierzchnia (w rozbiciu na odcinki)	Las Marysieńka – Asfaltowa (równa) oraz leśna (nierówna) Gadzowice – Asfaltowa (równa) Głubczyce – Asfaltowa (równa)
Infrastruktura na trasie	stojaki na rowery, ławki, kosze na śmieci
Teren przebiegu trasy	płaski
Przejezdność trasy	trasa przejezdna
Ruch samochodowy	mały (Gadzowice) lub brak (Głubczyce, Las Marysieńka)



Biuro projektu:
48-300 Nysa
ul. Kolejowa 15
tel. 77 4080552

biuro@partnerstwo-nyskie2020.pl
partnerstwo-nyskie2020.pl



Biuro projektu:
48-300 Nysa
ul. Kolejowa 15
tel. 77 4080552

biuro@partnerstwo-nyskie2020.pl
partnerstwo-nyskie2020.pl

na trasie	
Funkcja	tematyczny
Powiązania z innymi szlakami	Tak, powiązanie ze: <ul style="list-style-type: none">– Szlakiem północno-wschodnich zabytków,– Śladami naszych zabytków– Poprzez lasy, poprzez pola jednośladem hejże hola
Mapa	
Uwagi	Wzdłuż alei Lipowej biegnie ścieżka oddzielona od drogi asfaltowej o nawierzchni utwardzonej, brak widocznego oznakowania, ścieżka biegnie w głąb lasu Marysieńki. Trasa rodzinna jest trasą rowerową o płaskim przebiegu.

źródło: opracowanie własne

Dokumentacja fotograficzna trasy rowerowej trasa familijna.



Biuro projektu:

48-300 Nysa

ul. Kolejowa 15

tel. 77 4080552

biuro@partnerstwo-nyskie2020.pl

partnerstwo-nyskie2020.pl

Rysunek 1 Nawierzchnia ścieżki rowerowej w Gadzowicach



źródło: opracowanie własne

Rysunek 2 Ścieżka oddzielona od drogi asfaltowej, brak oznakowania w Gadzowicach



źródło: opracowanie własne



Biuro projektu:
48-300 Nysa
ul. Kolejowa 15
tel. 77 4080552


biuro@partnerstwo-nyskie2020.pl
partnerstwo-nyskie2020.pl

Rysunek 3 Infrastruktura na trasie - Las Marysieńka



źródło: opracowanie własne

Rysunek 4 Trasa rowerowa w Lesie Marysieńka prowadzi w głąb lasu



źródło: opracowanie własne



Rysunek 5 Brak oznaczeń ścieżki rowerowej w Gadzowicach



źródło: opracowanie własne

Biuro projektu:

48-300 Nysa

ul. Kolejowa 15

tel. 77 4080552

biuro@partnerstwo-nyskie2020.pl

partnerstwo-nyskie2020.pl

Rysunek 6 Nawierzchnia trasy rowerowej w Gadzowicach



źródło: opracowanie własne

Strona 5 z 33



MINISTERSTWO
INFRASTRUKTURY
I ROZWOJU



Finansowane z funduszy EOG, pochodzących z Islandii, Lichtensteinu i Norwegii oraz środków krajowych.



Biuro projektu:

48-300 Nysa
ul. Kolejowa 15
tel. 77 4080552

biuro@partnerstwo-nyskie2020.pl
partnerstwo-nyskie2020.pl

Rysunek 7 Oznakowanie ścieżki rowerowej w Głubczycach



źródło: opracowanie własne

Rysunek 8 Nawierzchnia trasy rowerowej w Głubczycach



źródło: opracowanie własne



Biuro projektu:

48-300 Nysa


ul. Kolejowa 15

tel. 77 4080552

biuro@partnerstwo-nyskie2020.pl

partnerstwo-nyskie2020.pl

Rysunek 9 Nawierzchnia trasy rowerowej w Głubczycach



źródło: opracowanie własne

Trasa „**Śladami naszych zabytków**” jest trasą o długości 30 km posiada średni stopień trudności oraz prowadzi przez asfaltowe drogi publiczne, liczne skrzyżowania oraz kamienny szlak polny.

Tabela 2 Karta inwentaryzacja trasy rowerowej Śladami naszych zabytków

Nazwa	„Śladami naszych zabytków”
Powiat	powiat głubczycki
Przebieg trasy	Głubczyce - Lwowiany - Zawiszyce - Debrzyca - Grobniki - Głubczyce.
Kolor oznakowania na mapie	brak oznakowania
Nawierzchnia (w rozbiciu na odcinki)	Zawiszyce - asfaltowa Głubczyce Sady - asfaltowa Grobniki - asfaltowa



Biuro projektu:

48-300 Nysa

ul. Kolejowa 15

tel. 77 4080552

biuro@partnerstwo-nyskie2020.pl

partnerstwo-nyskie2020.pl

Infrastruktura na trasie	brak
Teren przebiegu trasy	płaski
Przejezdność trasy	trasa przejezdna
Ruch samochodowy na trasie	mały (Zawiszyce, Głubczyce Sady) oraz średni (Grobniki)
Funkcja	tematyczny
Powiązania z innymi szlakami	Tak, powiązanie ze: <ul style="list-style-type: none">– Szlak zapomnianej miejscowości– Drogami w stronę prostrą
Mapa	
Uwagi	Trasa o średnim stopniu trudności o nawierzchni dominującej asfaltowej. Brak widocznego oznakowania.

źródło: opracowanie własne



Dokumentacja fotograficzna trasy rowerowej Śladami naszych zabytków.

Rysunek 10 Nawierzchnia ścieżki rowerowej w Zawiszycach



źródło: opracowanie własne

Biuro projektu:

48-300 Nysa

ul. Kolejowa 15

tel. 77 4080552

biuro@partnerstwo-nyskie2020.pl

partnerstwo-nyskie2020.pl

Rysunek 11 Brak oznaczeń na ścieżce rowerowej w Zawiszycach



źródło: opracowanie własne

Strona 9 z 33



MINISTERSTWO
INFRASTRUKTURY
I ROZWOJU



Finansowane z funduszy EOG, pochodzących z Islandii, Lichtensteinu i Norwegii oraz środków krajowych.



Rysunek 12 Ścieżka rowerowa w Zawiszycach prowadzi jedną z głównych dróg

Biuro projektu:
48-300 Nysa
ul. Kolejowa 15
tel. 77 4080552

biuro@partnerstwo-nyskie2020.pl
partnerstwo-nyskie2020.pl



źródło: opracowanie własne

Rysunek 13 Nawierzchnia ścieżki rowerowej w miejscowości Głubczyce Sady



źródło: opracowanie własne



Rysunek 14 Trasa rowerowa w miejscowości Głubczyce Sady będzie przebiegać przez główne skrzyżowanie



źródło: opracowanie własne

Biuro projektu:

48-300 Nysa

ul. Kolejowa 15

tel. 77 4080552

biuro@partnerstwo-nyskie2020.pl

partnerstwo-nyskie2020.pl

Rysunek 15 Brak oznaczenia ścieżki rowerowej w Grobnikach



źródło: opracowanie własne



Biuro projektu:

48-300 Nysa

ul. Kolejowa 15

tel. 77 4080552

biuro@partnerstwo-nyskie2020.pl

partnerstwo-nyskie2020.pl

Rysunek 16 Nawierzchnia ścieżki rowerowej w Grobnikach



źródło: opracowanie własne

Trasa rowerowa **Południowe kresy powiatu** to trasa o długości 57 km, dominują na niej głównie drogi publiczne oraz skrzyżowania.

Tabela 3 Karta inwentaryzacja trasy rowerowej Południowe kresy powiatu

Nazwa	Południowe kresy powiatu
Powiat	powiat głubczycki
Przebieg trasy	Głubczyce - Bogdanowice - Nowa Wieś Głubczycka - Wojnowice - Nowa Cerekwia - Gniewkowice - Lubotyń - Dzierżysław - Kietrz - Księżę - Pole - Czerwonków - Sucha Psina - Głubczyce.
Kolor oznakowania na mapie	brak oznakowania
Nawierzchnia (w rozbiciu na odcinki)	Nowa Wieś - asfaltowa Nowa Cerekwia - asfaltowa Kietrz - asfaltowa



Biuro projektu:
48-300 Nysa
ul. Kolejowa 15
tel. 77 4080552

biuro@partnerstwo-nyskie2020.pl
partnerstwo-nyskie2020.pl

Infrastruktura na trasie	brak
Teren przebiegu trasy	płaski
Przejezdność trasy	trasa przejezdna
Ruch samochodowy na trasie	Mały (Nowa Cerekwia, oraz Nowa Wieś) oraz średni (Kietrz)
Funkcja	tematyczny
Powiązania z innymi szlakami	Tak, powiązanie ze: – Brak powiązania
Mapa	
Uwagi	Trasa południowe Kresy Powiatu jest trasą o średnim poziomie trudności, o nawierzchni dominującej asfaltowej i braku widocznego oznaczenia.

źródło: opracowanie własne

Dokumentacja fotograficzna trasy rowerowej Południowe kresy powiatu.

Strona 13 z 33



MINISTERSTWO
INFRASTRUKTURY
I ROZWOJU



Finansowane z funduszy EOG, pochodzących z Islandii, Lichtensteinu i Norwegii oraz środków krajowych.



Rysunek 17 Nawierzchnia ścieżki rowerowej w Nowej Wsi



źródło: opracowanie własne

Rysunek 18 Nawierzchnia ścieżki rowerowej w Nowej Cerekwi



źródło: opracowanie własne



Rysunek 19 Brak oznaczenia ścieżki rowerowej w Nowej Cerekwi



źródło: opracowanie własne

Biuro projektu:

48-300 Nysa

ul. Kolejowa 15

tel. 77 4080552

biuro@partnerstwo-nyskie2020.pl

partnerstwo-nyskie2020.pl

Rysunek 20 Nawierzchnia asfaltowa ścieżki rowerowej w Kietrze



źródło: opracowanie własne

Strona 15 z 33



MINISTERSTWO
INFRASTRUKTURY
I ROZWOJU



Finansowane z funduszy EOG, pochodzących z Islandii, Lichtensteinu i Norwegii oraz środków krajowych.



Rysunek 21 Trasa rowerowa w Kietrze jest ścieżką wiodącą ulicami miejscowości

Biuro projektu:

48-300 Nysa

ul. Kolejowa 15

tel. 77 4080552

biuro@partnerstwo-nyskie2020.pl

partnerstwo-nyskie2020.pl



źródło: opracowanie własne

Trasa rowerowa **Poprzez lasy, poprzez pola jednośladem hejże hola** to trasa prowadząca głównie drogami krajowymi o długości 44 km.

Tabela 4 Karta inwentaryzacja trasy rowerowej Południowe kresy powiatu

Nazwa	Poprzez lasy, poprzez pola jednośladem hejże hola
Powiat	powiat głubczycki
Przebieg trasy	Głubczyce - Gołuszowice - Równe - Dobieszów - Pielgrzymów - Radynia - Mokre Kolonia - Zopowy - Krzyżowice - Nowe Gołuszowice - Gołuszowice - Głubczyce.
Kolor oznakowania na mapie	brak oznakowania
Nawierzchnia (w rozbiciu na	asfaltowa (Gadzowice, Mokre Kolonia) oraz nawierzchnia leśna w miejscowości Dobieszów.



Biuro projektu:
48-300 Nysa
ul. Kolejowa 15
tel. 77 4080552

biuro@partnerstwo-nyskie2020.pl
partnerstwo-nyskie2020.pl

odcinki)	
Infrastruktura na trasie	Brak
Teren przebiegu trasy	Płaski (Gadzowice, Mokre Kolonia) oraz pofalowany (Dobieszów)
Przejezdność trasy	trasa przejezdna
Ruch samochodowy na trasie	Mały (Dobieszów, Gadzowice) oraz średni Mokre Kolonia
Funkcja	tematyczny
Powiązania z innymi szlakami	Tak, powiązanie ze: – Trasa familijna
Mapa	
Uwagi	Trasa rowerowa jest jedną z dłuższych tras rowerowych w powiecie głubczyckim oraz średnim poziomie trudności. Ścieżka rowerowa pomiędzy Radynią a Pielgrzymowem przebiega przez las.

źródło: opracowanie własne



Dokumentacja fotograficzna trasy rowerowej Południowe kresy powiatu.

Biuro projektu:

48-300 Nysa

ul. Kolejowa 15

tel. 77 4080552

biuro@partnerstwo-nyskie2020.pl

partnerstwo-nyskie2020.pl

Rysunek 22 Nawierzchnia trasy rowerowej w Gadzowicach



źródło: opracowanie własne

Rysunek 23 Nawierzchnia ścieżki rowerowej w Dobieszowie



źródło: opracowanie własne



Rysunek 24 Brak oznaczenia ścieżki rowerowej w Dobieszowie



źródło: opracowanie własne

Biuro projektu:

48-300 Nysa

ul. Kolejowa 15

tel. 77 4080552

biuro@partnerstwo-nyskie2020.pl

partnerstwo-nyskie2020.pl

Rysunek 25 Ścieżka pomiędzy Radynią a Pielgrzymowem przebiega przez las



źródło: opracowanie własne



Rysunek 26 Nawierzchnia trasy rowerowej w Mokre Kolonia

Biuro projektu:

48-300 Nysa

ul. Kolejowa 15

tel. 77 4080552

biuro@partnerstwo-nyskie2020.pl

partnerstwo-nyskie2020.pl



źródło: opracowanie własne

Rysunek 27 Trasa rowerowa w Mokre Kolonia przebiega przez główne skrzyżowanie



źródło: opracowanie własne



Biuro projektu:
48-300 Nysa
ul. Kolejowa 15
tel. 77 4080552

biuro@partnerstwo-nyskie2020.pl
partnerstwo-nyskie2020.pl

Trasa rowerowa **Szlak zapomnianej miejscowości** mierzy 50 km. Przy tym szlaku trzeba uważać na ostre zakręty oraz krzewy posadzone przy pasie ruchu. Trasa charakteryzuje się skrzyżowaniami, drogami asfaltowymi oraz polnymi i betonowymi a także znajduje się na niej również odcinek trawiasty.

Tabela 5 Karta inwentaryzacja trasy rowerowej Szlak zapomnianej miejscowości

Nazwa	„Szlak zapomnianej miejscowości”
Powiat	powiat głubczycki
Przebieg trasy	Głubczyce – Zawiszyce – Lisięcice – Ciesznów – Kózki – Bryksy – Gościęcín – Karchów – Borzystawice – Grudynia Mała – Milice – Nowe Sady – Nowosady – Głubczyce.
Kolor oznakowania na mapie	brak oznakowania
Nawierzchnia (w rozbiciu na odcinki)	Karchów - asfaltowa Milice – asfaltowa Nowe Sady – leśna Lisięcice – asfaltowa Zawiszyce - asfaltowa
Infrastruktura na trasie	brak
Teren przebiegu trasy	płaski
Przejezdność trasy	trasa przejezdna
Ruch samochodowy na trasie	Mały oraz brak (w miejscowości Nowe Sady)
Funkcja	tematyczny
Powiązania z	Tak, powiązanie ze:



Biuro projektu:
48-300 Nysa
ul. Kolejowa 15
tel. 77 4080552

biuro@partnerstwo-nyskie2020.pl
partnerstwo-nyskie2020.pl

innymi szlakami	– Trasa Droгами w stronę pustą
Mapa	
Uwagi	Trasa Szlak zapomnianej miejscowości jest trasą o średnim poziomie trudności. W przeważającej części dominującą nawierzchnią jest nawierzchnia asfaltowa. W miejscowości Nowe Sady Droga asfaltowa przechodzi w drogę leśną.

źródło: opracowanie własne

Dokumentacja fotograficzna trasy rowerowej Szlak zapomnianej miejscowości.

Rysunek 28 Nawierzchnia ścieżki rowerowej w Karchowie



źródło: opracowanie własne



Rysunek 29 Brak oznaczenia trasy rowerowej w Karchowie



źródło: opracowanie własne

Biuro projektu:

48-300 Nysa

ul. Kolejowa 15

tel. 77 4080552

biuro@partnerstwo-nyskie2020.pl

partnerstwo-nyskie2020.pl

Rysunek 30 Trasa rowerowa w Karchowie przebiega przez główne skrzyżowanie



źródło: opracowanie własne

Strona 23 z 33



MINISTERSTWO
INFRASTRUKTURY
I ROZWOJU



Finansowane z funduszy EOG, pochodzących z Islandii, Lichtensteinu i Norwegii oraz środków krajowych.



Rysunek 31 Trasa rowerowa w Karchowie przebiega przez główne skrzyżowanie

Biuro projektu:
48-300 Nysa
ul. Kolejowa 15
tel. 77 4080552

biuro@partnerstwo-nyskie2020.pl
partnerstwo-nyskie2020.pl



źródło: opracowanie własne

Rysunek 32 Nawierzchnia trasy rowerowej w Milicach



źródło: opracowanie własne



Rysunek 33 Droga asfaltowa przechodząca w drogę leśną w Nowych Sadach



źródło: opracowanie własne

Biuro projektu:

48-300 Nysa

ul. Kolejowa 15

tel. 77 4080552

biuro@partnerstwo-nyskie2020.pl

partnerstwo-nyskie2020.pl

Rysunek 34 Nawierzchnia asfaltowa trasy rowerowej w Lisięcicach



źródło: opracowanie własne



Rysunek 35 Trasa rowerowa w Lisięcicach przebiega przez skrzyżowanie

Biuro projektu:

48-300 Nysa
ul. Kolejowa 15
tel. 77 4080552

biuro@partnerstwo-nyskie2020.pl
partnerstwo-nyskie2020.pl



źródło: opracowanie własne

Rysunek 36 Nawierzchnia asfaltowa ścieżki rowerowej w Zawiszycach



źródło: opracowanie własne



Biuro projektu:

48-300 Nysa

ul. Kolejowa 15

tel. 77 4080552

biuro@partnerstwo-nyskie2020.pl

partnerstwo-nyskie2020.pl

Trasa rowerowa **Drogami w stronę prostą** mierzy 45 km. Podróżując tamtędy mija się drogi rowerowe, asfaltowe, skrzyżowania a także i polne ścieżki, gdzie trzeba uważać na roślinność oraz teren zamokły podczas wiosny.

Tabela 6 Karta inwentaryzacja trasy rowerowej Drogami w stronę prostą

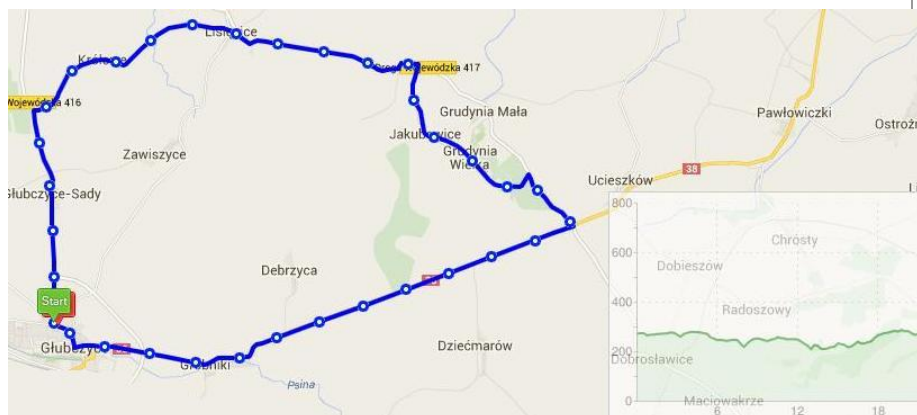
Nazwa	Drogami w stronę prostą
Powiat	powiat głubczycki
Przebieg trasy	Głubczyce – Głubczyce Sady – Królowe – Lisięcice – Milice – Grudynia Wielka – Dobrasławice – Dziećmarów – Babice – Grobniki.
Kolor oznakowania na mapie	brak oznakowania
Nawierzchnia (w rozbiciu na odcinki)	Milice – asfaltowa Lisięcice – asfaltowa Głubczyce Sady - asfaltowa
Infrastruktura na trasie	brak
Teren przebiegu trasy	płaski
Przejezdność trasy	trasa przejezdna
Ruch samochodowy na trasie	mały
Funkcja	tematyczny
Powiązania z innymi szlakami	Tak, powiązanie ze: – Śladami naszych zabytków – Szlak zapomnianej miejscowości



Biuro projektu:
48-300 Nysa
ul. Kolejowa 15
tel. 77 4080552

biuro@partnerstwo-nyskie2020.pl
partnerstwo-nyskie2020.pl

Mapa



Uwagi

Trasa rowerowa Drogami w stronę prostą jest trasą o średnim poziomie trudności. Dominuje tutaj powierzchnia asfaltowa.

źródło: opracowanie własne

Dokumentacja fotograficzna trasy rowerowej Drogami w stronę prostą.

Rysunek 37 Brak oznaczenia trasy rowerowej w Milicach



źródło: opracowanie własne



Rysunek 38 Brak oznaczenia trasy rowerowej w Głubzycach Sady



źródło: opracowanie własne

Biuro projektu:

48-300 Nysa

ul. Kolejowa 15

tel. 77 4080552

biuro@partnerstwo-nyskie2020.pl

partnerstwo-nyskie2020.pl

Rysunek 39 Brak oznaczenia trasy rowerowej w Głubzycach Sady



źródło: opracowanie własne



Biuro projektu:
48-300 Nysa
ul. Kolejowa 15
tel. 77 4080552

biuro@partnerstwo-nyskie2020.pl
partnerstwo-nyskie2020.pl

Trasa rowerowa „**Szlak północno-wschodnich zabytków**” jest trasą o długości 35 km.

Tabela 7 Karta inwentaryzacja trasy rowerowej Szlak północno-wschodnich zabytków

Nazwa	Szlak północno-wschodnich zabytków
Powiat	powiat głubczycki
Przebieg trasy	Głubczyce – Gołuszowice – Gadzowice – Las „Marysieńka” – Kietlice – Ściborzycze Małe – Pomorzowice – Pomorzowiczki – Sławoszów – Tarnkowa – Głubczyce.
Kolor oznakowania na mapie	brak oznakowania
Nawierzchnia (w rozbiciu na odcinki)	Gadzowice – asfaltowa Las Marysieńka – asfaltowa, leśna Sławoszów - asfaltowa
Infrastruktura na trasie	Stojaki rowerowe, ławki, kosze na śmieci
Teren przebiegu trasy	płaski
Przejezdność trasy	trasa przejezdna
Ruch samochodowy na trasie	Mały (Sławoszów, Gadzowice) oraz brak w Lesie Marysieńka
Funkcja	tematyczny
Powiązania z innymi szlakami	Tak, powiązanie ze: – Trasa familijna



Biuro projektu:
48-300 Nysa
ul. Kolejowa 15
tel. 77 4080552

biuro@partnerstwo-nyskie2020.pl
partnerstwo-nyskie2020.pl

Mapa	
Uwagi	Trasa rowerowa o dominującej powierzchni asfaltowej. Wzdłuż drogi asfaltowej w Gadzowicach znajduje się ścieżka.

źródło: opracowanie własne

Dokumentacja fotograficzna trasy rowerowej Szlak północno-wschodnich zabytków.

Rysunek 40 Brak oznaczenia trasy rowerowej w Głubczycach Sady



Źródło: opracowanie własne

Strona 31 z 33



Biuro projektu:
48-300 Nysa
ul. Kolejowa 15
tel. 77 4080552

biuro@partnerstwo-nyskie2020.pl
partnerstwo-nyskie2020.pl

Rysunek 41 Trasa rowerowa wiodąca do lasu Marysieńka



Źródło: opracowanie własne

Rysunek 42 Nawierzchnia trasy rowerowej w miejscowości Sławoszów



Źródło: opracowanie własne



Rysunek 43 Brak oznaczenia trasy rowerowej w miejscowości Sławoszów



Biuro projektu:
48-300 Nysa
ul. Kolejowa 15
tel. 77 4080552

biuro@partnerstwo-nyskie2020.pl
partnerstwo-nyskie2020.pl

Źródło: opracowanie własne