

RADA MIEJSKA

w Nysie
ul. Kolejowa 15
48-300 Nysa

**Uchwała Nr XLVII/719/14
Rady Miejskiej w Nysie
z dnia 26 czerwca 2014 r.**

w sprawie przystąpienia do sporządzania Miejscowego planu zagospodarowania przestrzennego obejmującego część Gminy Nysa na potrzeby przebudowy gazociągu relacji Lewin Brzeski – Paczków, PN4,0 MPa.

Na podstawie art. 18 ust. 2 pkt 5 ustawy z dnia 8 marca 1990 r. o samorządzie gminnym (Dz. U. z 2013 r. poz. 594, 645 i 1318, z 2014 r. poz. 379) oraz art. 14 ust. 1, 2 i 4, art. 15 ust. 2 i 3 ustawy z dnia 27 marca 2003 r. o planowaniu i zagospodarowaniu przestrzennym (Dz. U. z 2012 r. poz. 647, 951 i 1445, z 2013 r. poz. 21, 405 i 1238, z 2014 r. poz. 379), na wniosek Burmistrza Nysy – Rada Miejska w Nysie uchwała co następuje:

§ 1.

1. Przystępuje się do sporządzania Miejscowego planu zagospodarowania przestrzennego obejmującego część Gminy Nysa na potrzeby przebudowy gazociągu relacji Lewin Brzeski – Paczków, PN 4,0 MPa.
2. Granice obszaru objętego projektem planu określono na załączniku graficznym stanowiącym integralną część niniejszej uchwały.

§ 2.

1. Przebudowa gazociągu, o którym mowa w § 1 ust. 1, stanowi realizację inwestycji celu publicznego w rozumieniu art. 6 pkt 2 ustawy z dnia 21 sierpnia 1997 r. o gospodarce nieruchomościami (Dz. U. z 2014 r., poz. 518).
2. Zgodnie z art. 21 ust. 2 pkt 4 ustawy z dnia 27 marca 2003 r. o planowaniu i zagospodarowaniu przestrzennym (Dz. U. z 2012 r. poz. 647, ze zmianami) koszt sporządzenia planu obciąża inwestora realizującego inwestycję celu publicznego.

§ 3.

Wykonanie uchwały powierza się Burmistrzowi Nysy.

§ 4.

Uchwała wchodzi w życie z dniem podjęcia.



PRZEWODNICZĄCY RADY

Feliks Kamiński

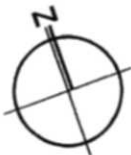


Załącznik graficzny
do uchwały nr XLVII/719/14
Rady Miejskiej w Nysie
z dnia 26 czerwca 2014 r.

Oznaczenia:

-  Granica obszaru objętego projektem planu
-  Granica gminy

N ↑



0m 200m

