


wieś GŁĘBINÓW

gmina NYSA

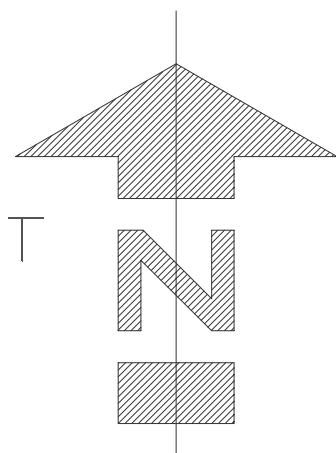
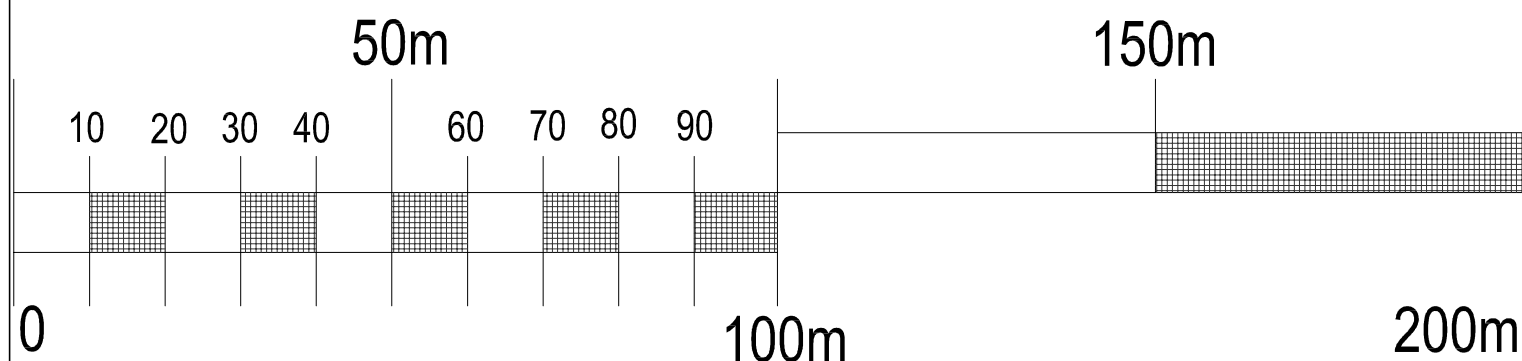


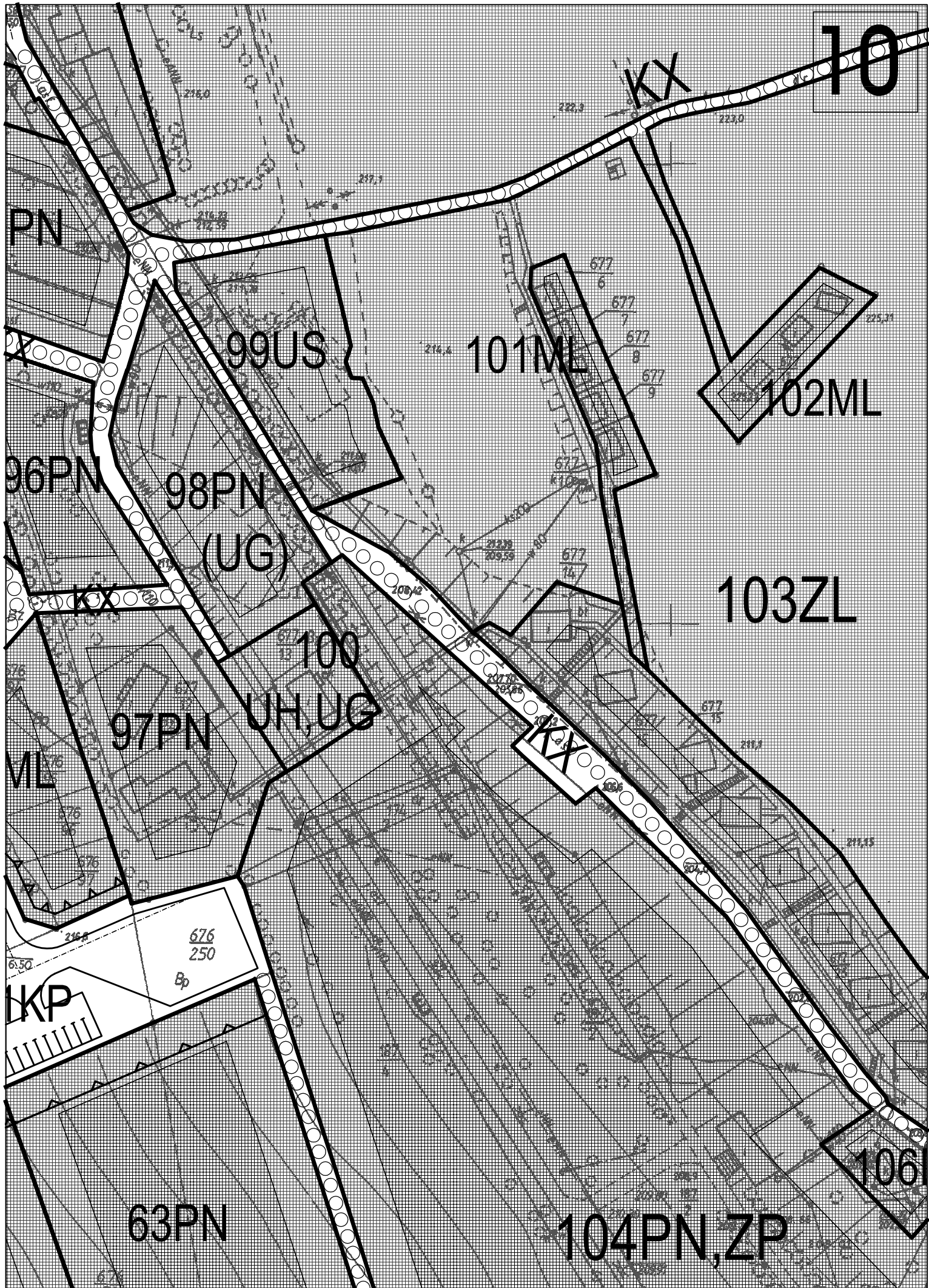
1

zmiana miejscowego planu
zagospodarowania przestrzennego
terenów rekreacyjnych

rysunek planu

skala 1:1000





PN

99US

101ML

102ML

96PN

98PN

(UG)

103ZL

100

UH,UG

97PN

MIL

KXX

KP

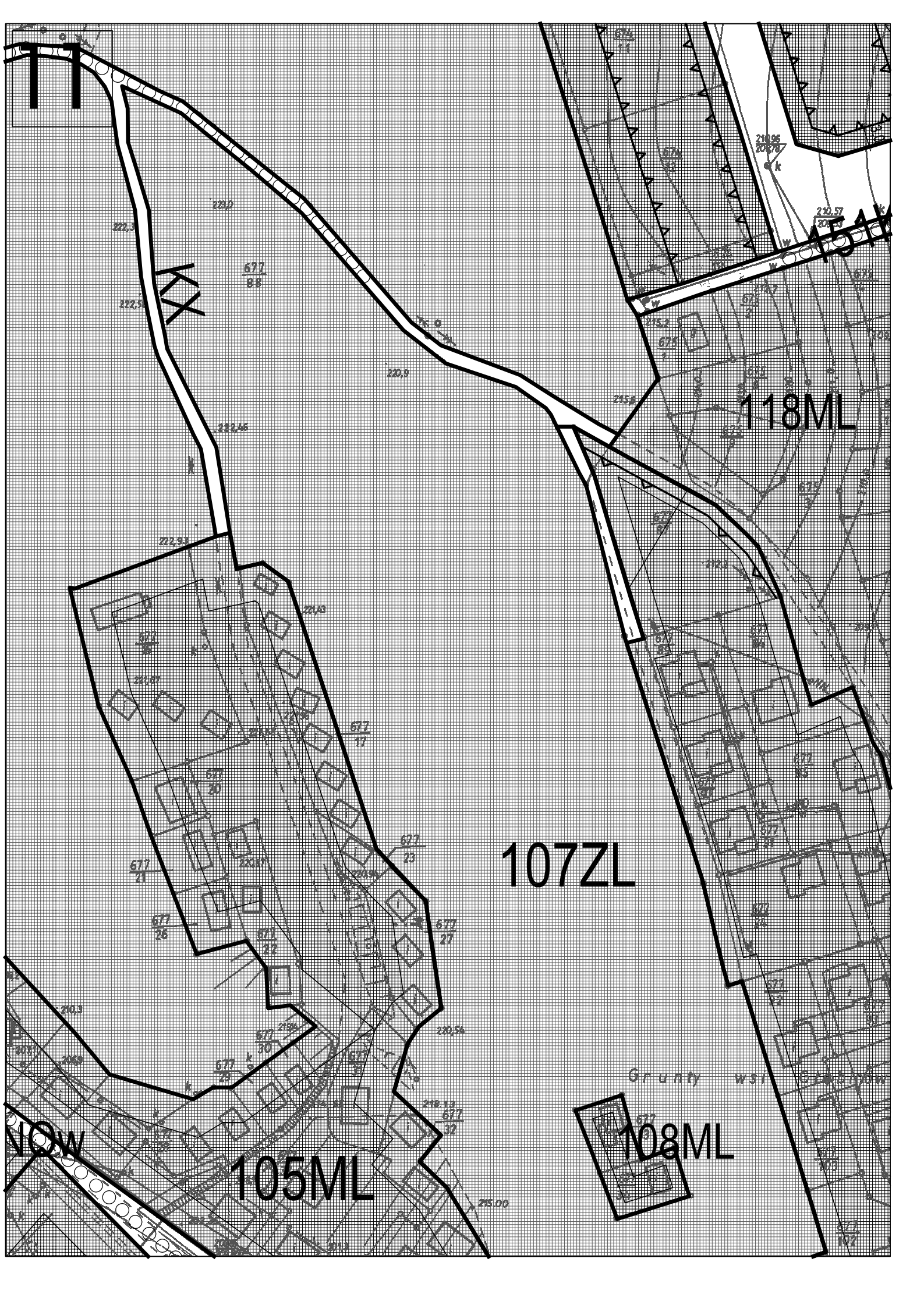
676
250

Bp

106

63PN

104PN, ZP



677
8.8

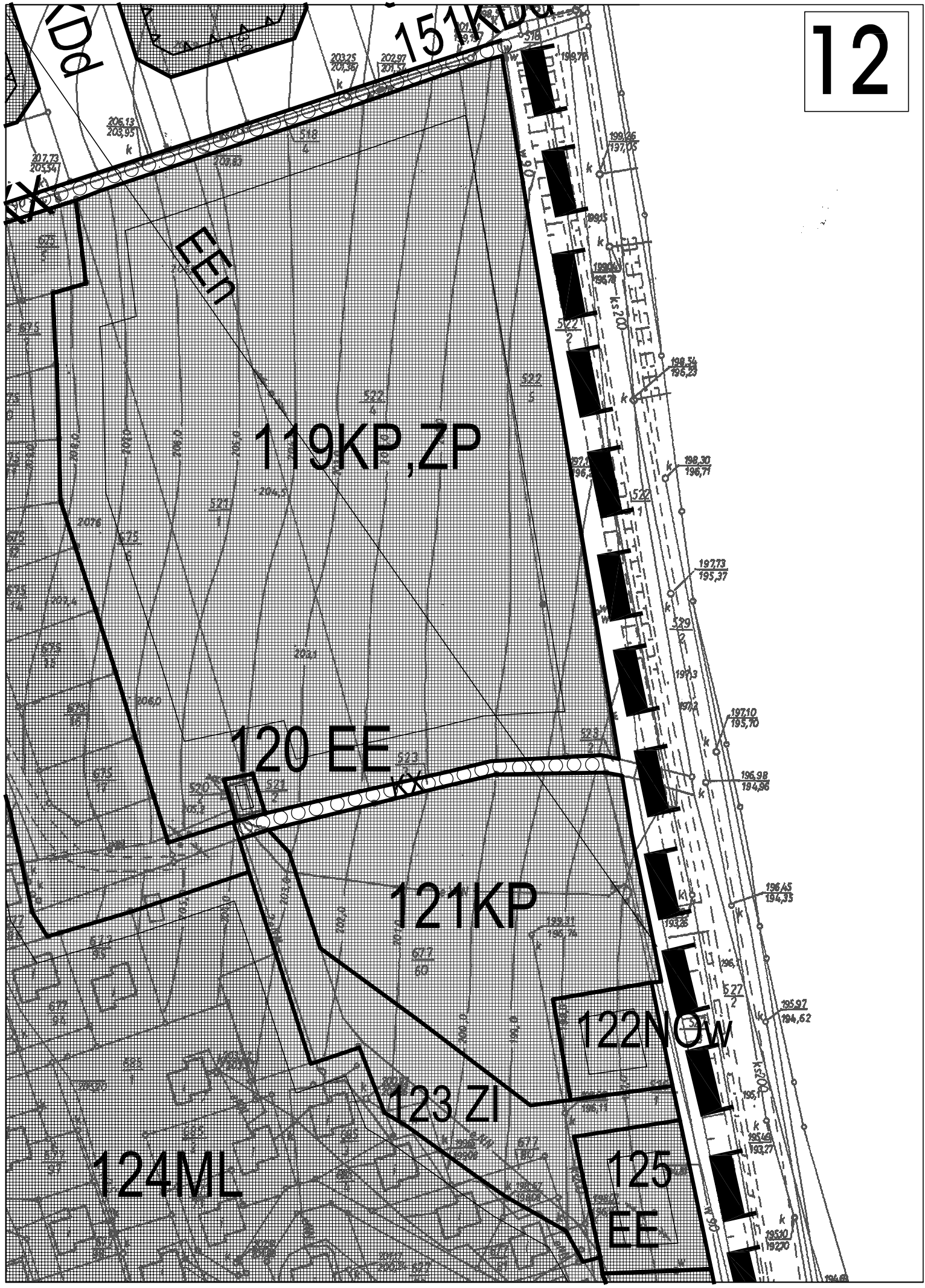
118ML

107ZL

105ML

108ML

Grundy wsi



1ZI

2US(UT)

13

6 US

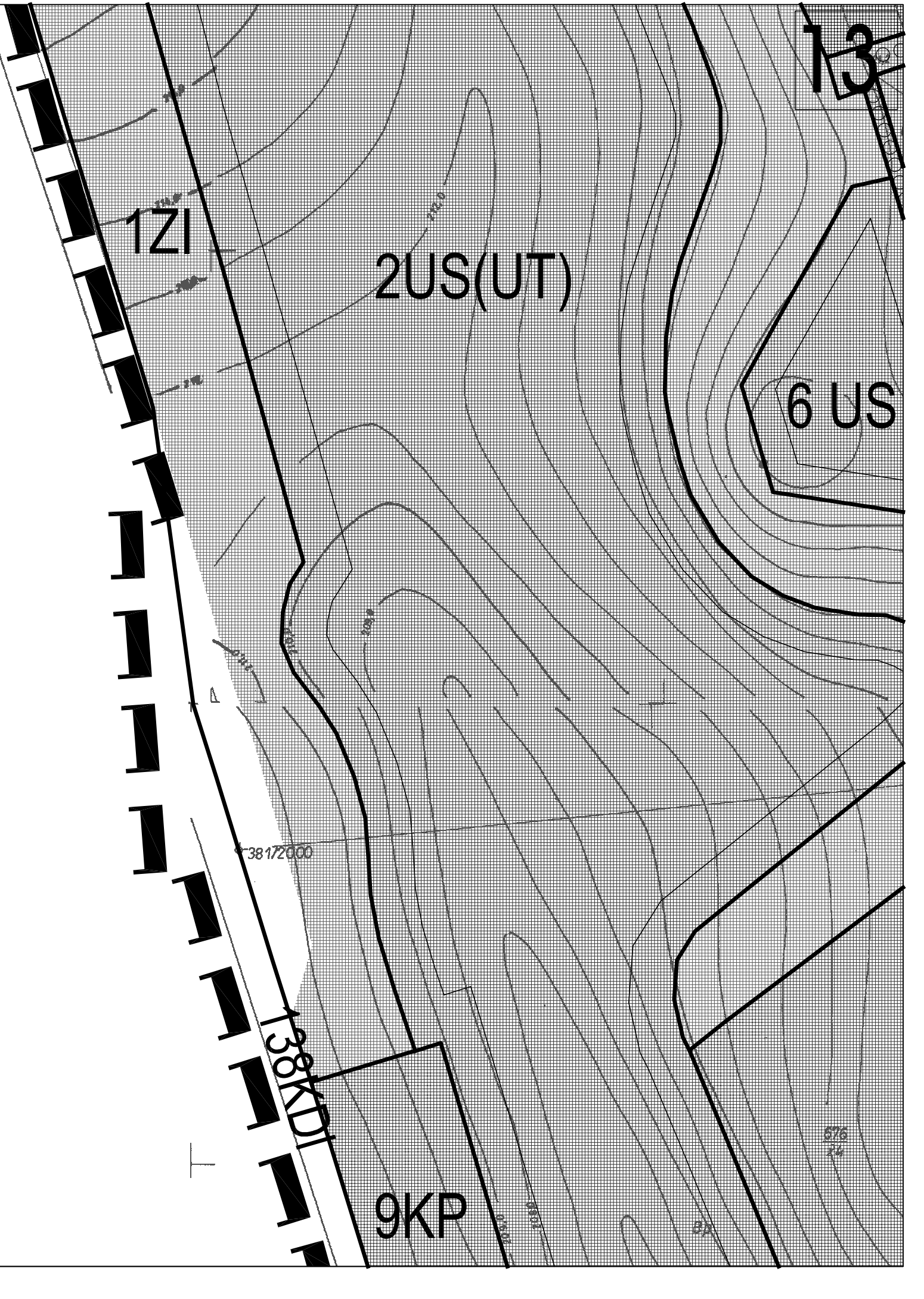
38172000

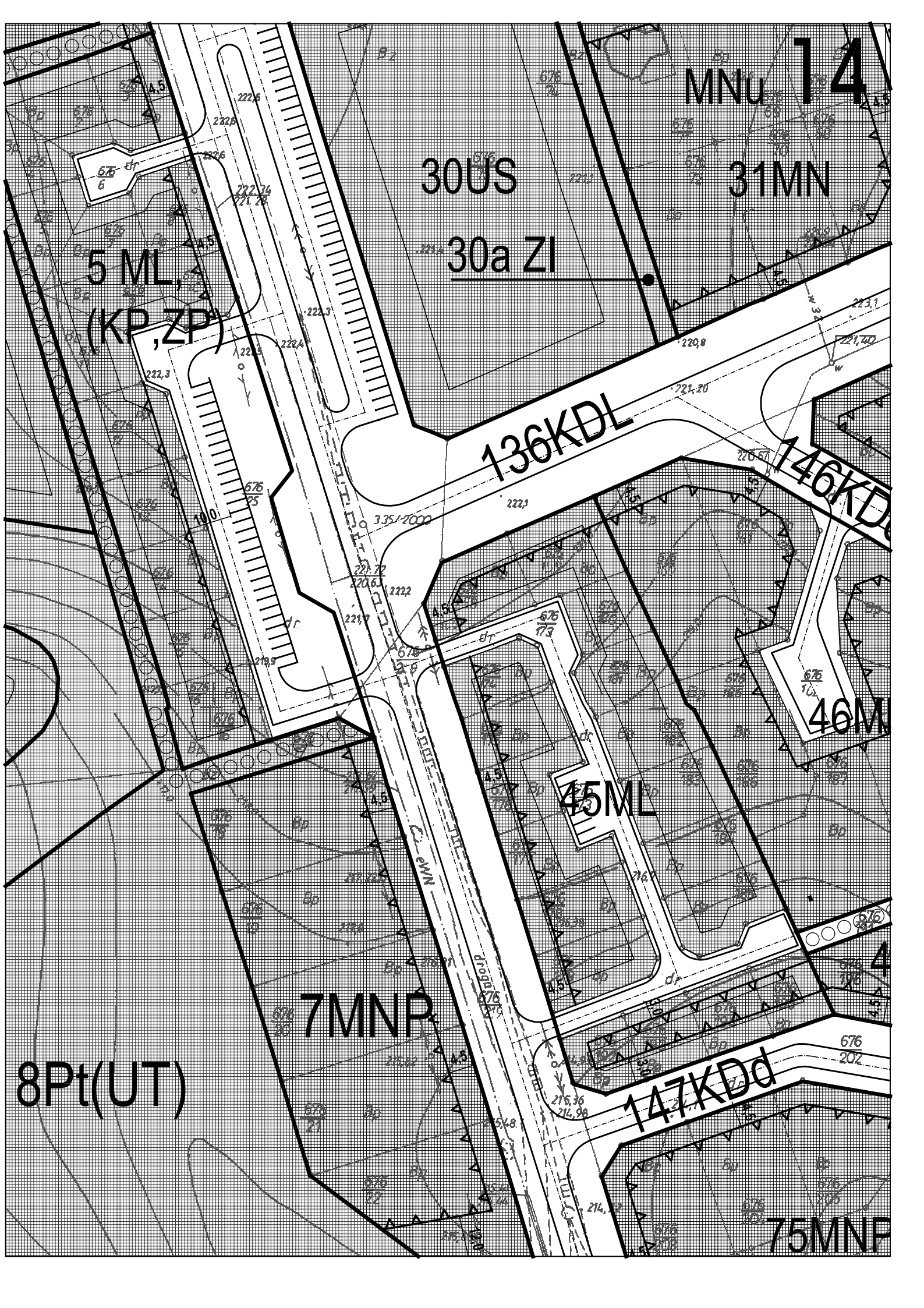
138KD

9KP

576
74

32





MNU 14

30US

31MN

30a ZI

5 ML
(KP, ZP)

136KDL

146KDL

46M

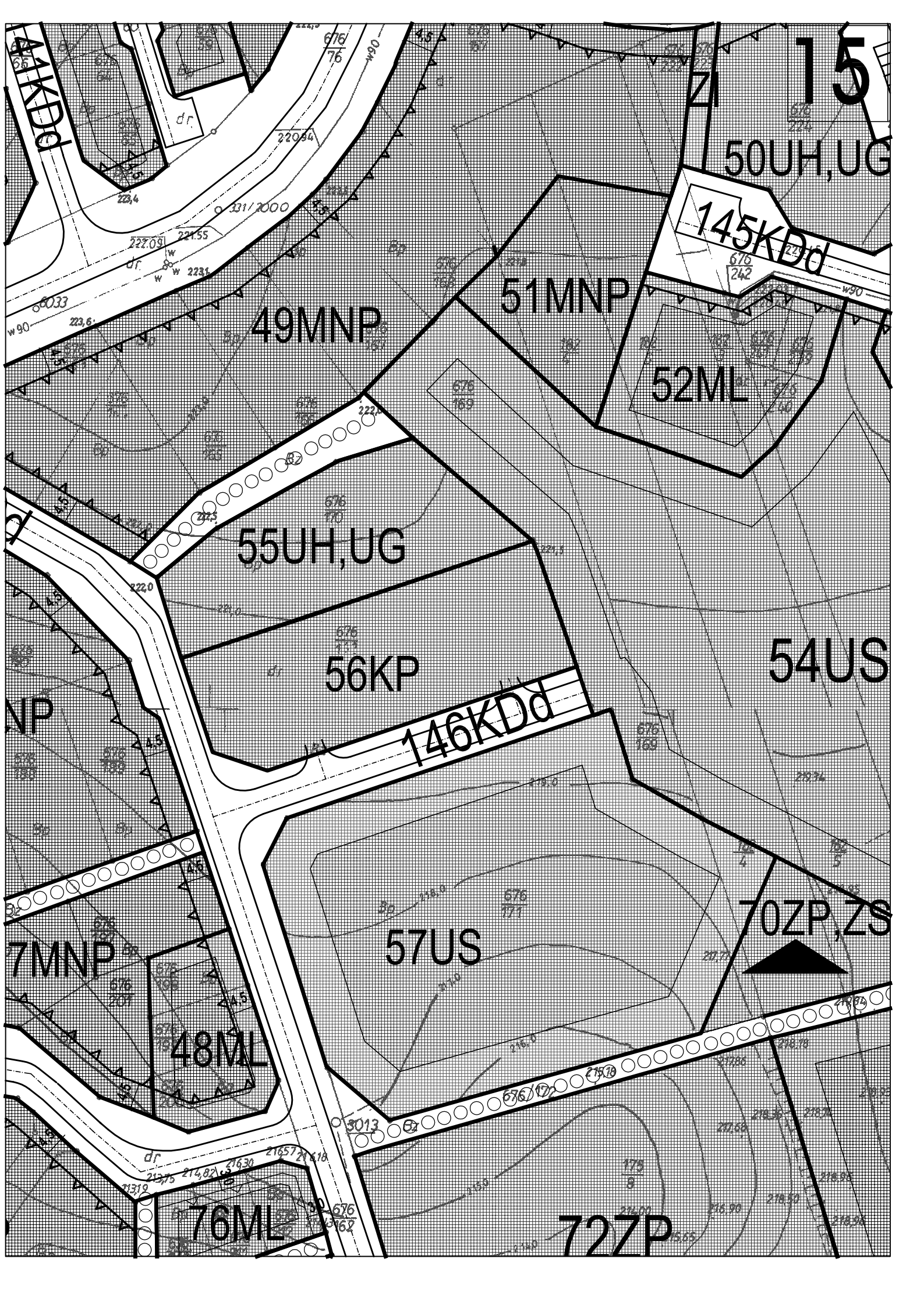
45ML

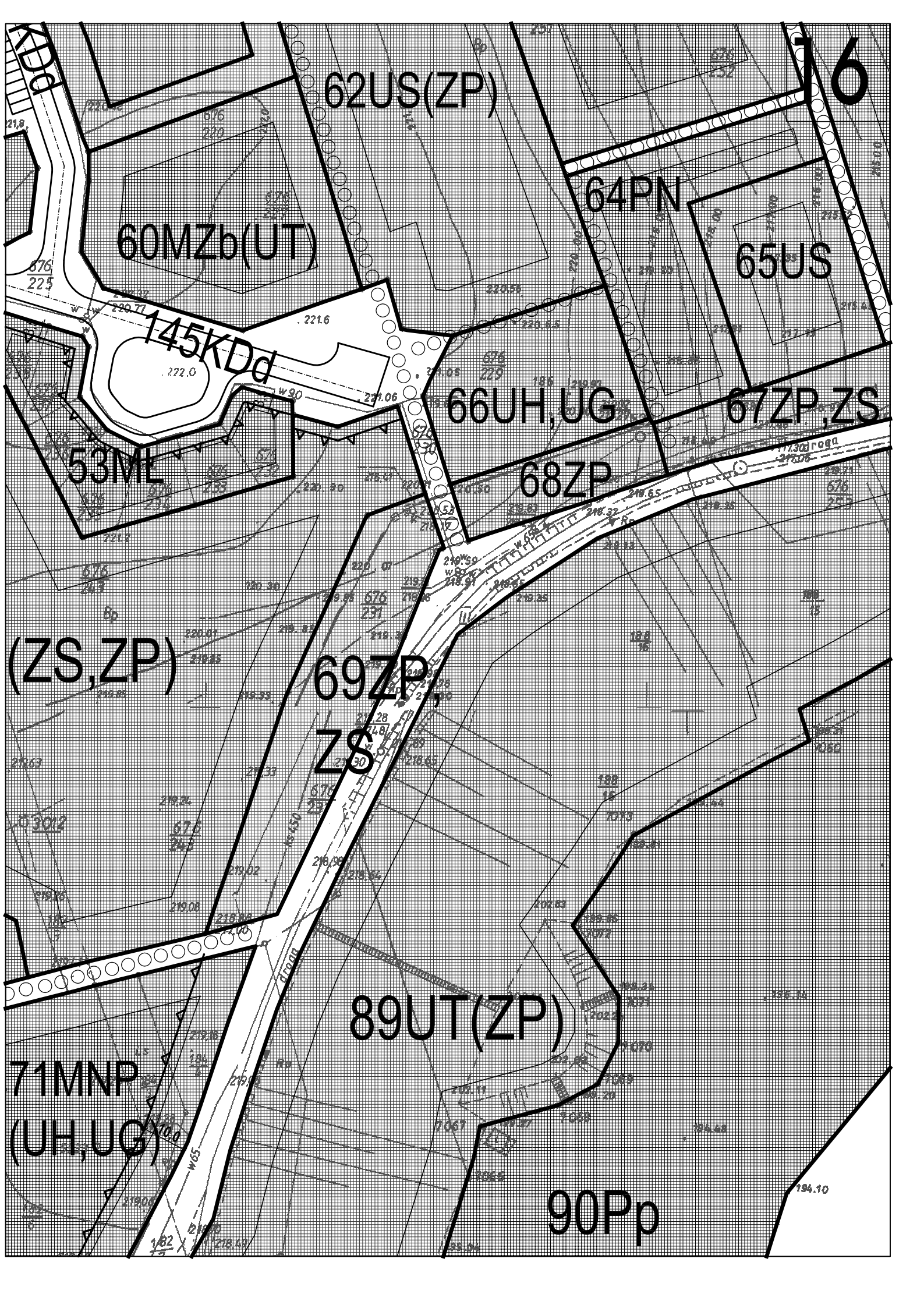
7MNP

8Pt(UT)

147KDD

75MNP





62US(ZP)

60MZb(UT)

64PN

65US

145KDd

66UH,UG

67ZP,ZS

53ML

68ZP

(ZS,ZP)

69ZP,
ZS

71MNP
(UH,UG)

89UT(ZP)

90Pp

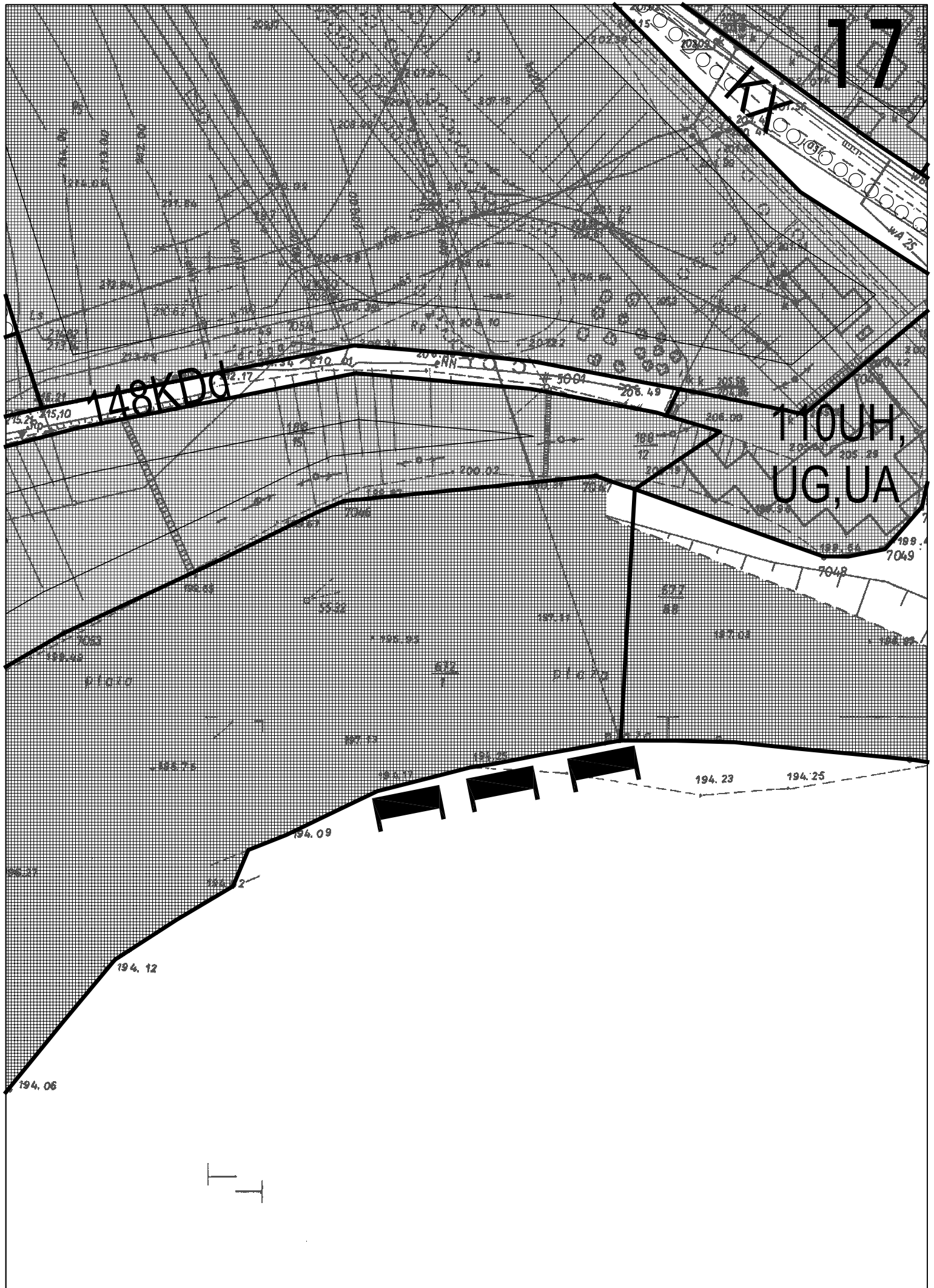
194.10

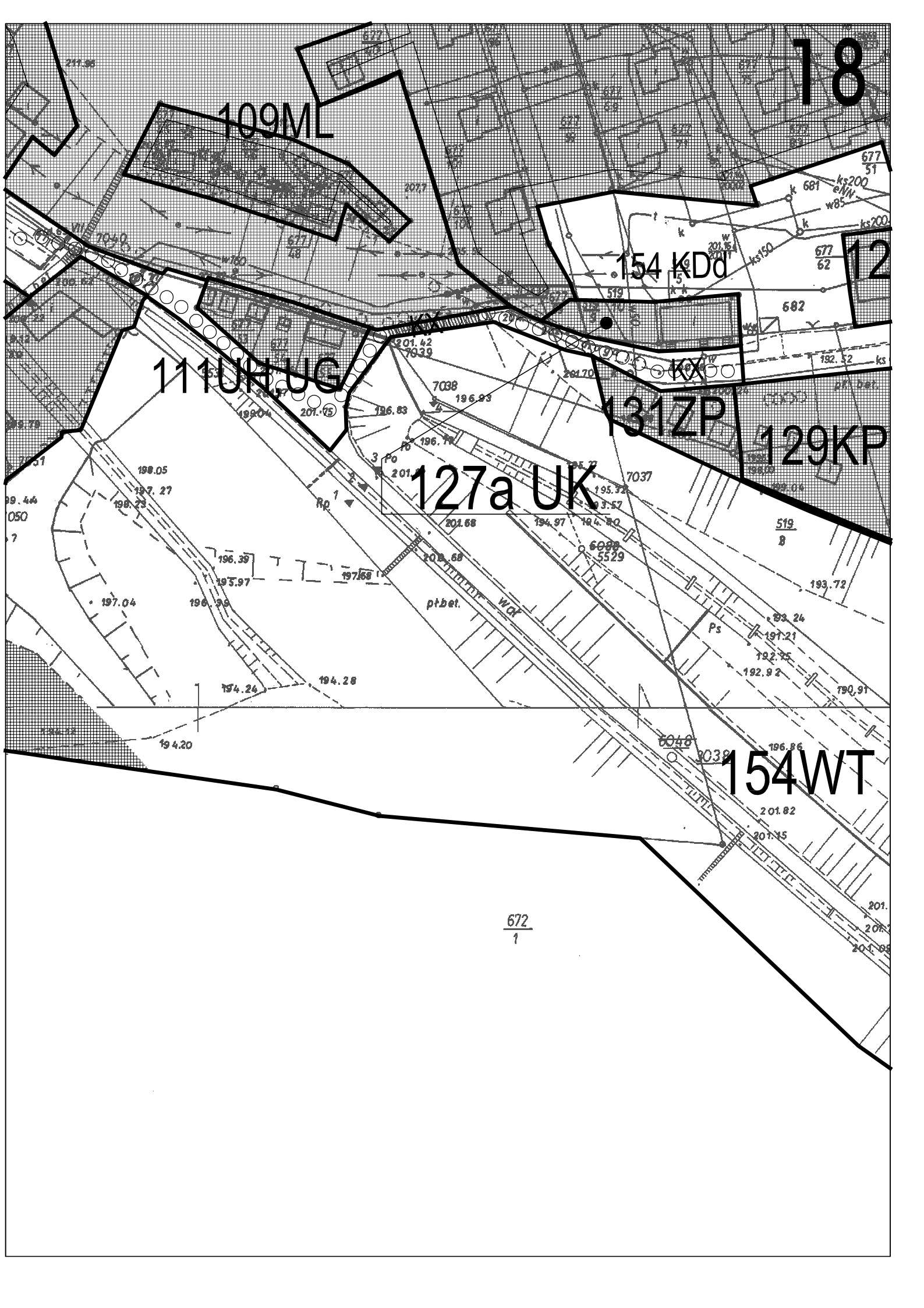
17

148KX

148KDd

110UH,
UG,UA





109ML

118

154WD

112

111URUG

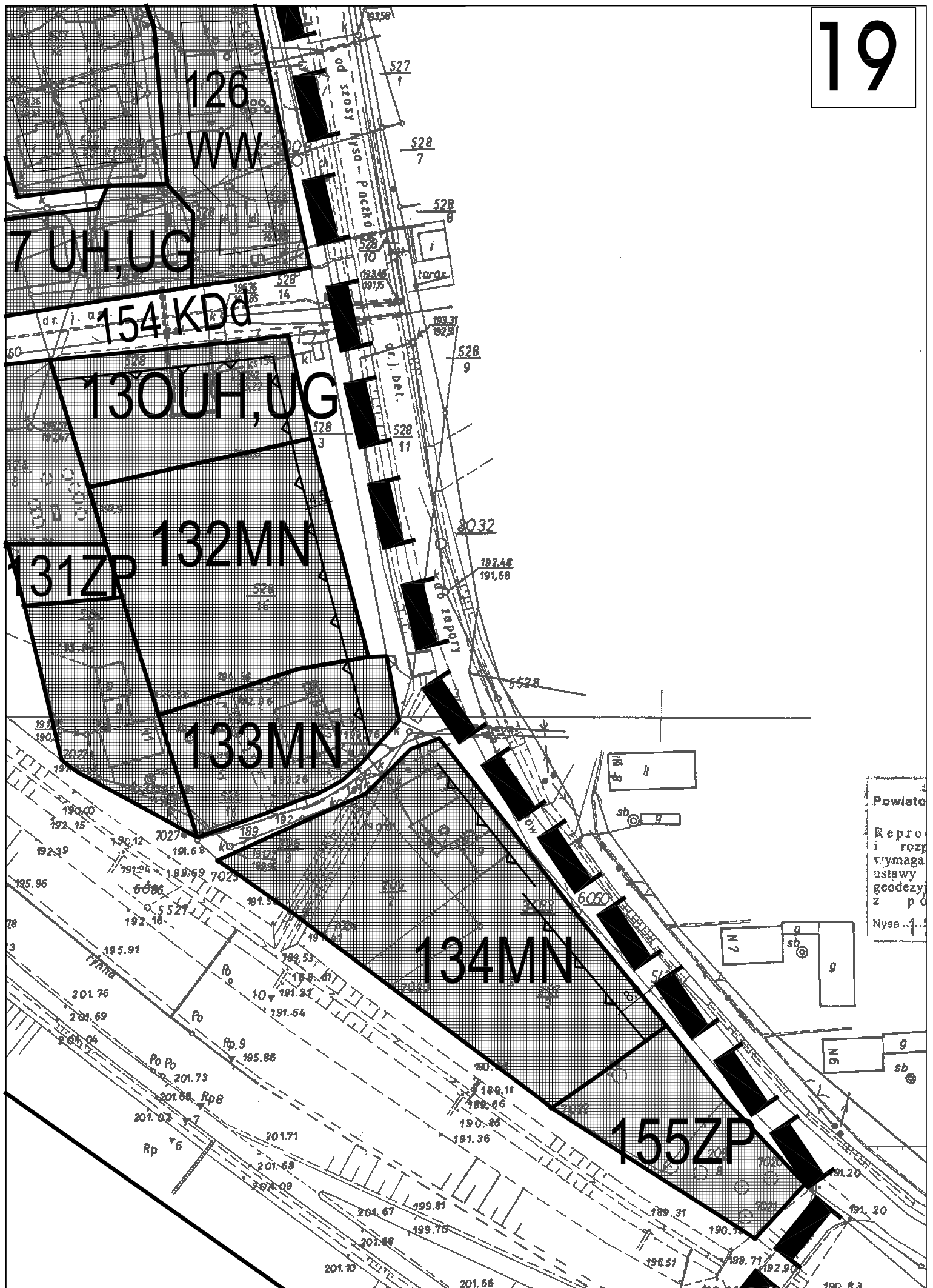
131ZP

129KP

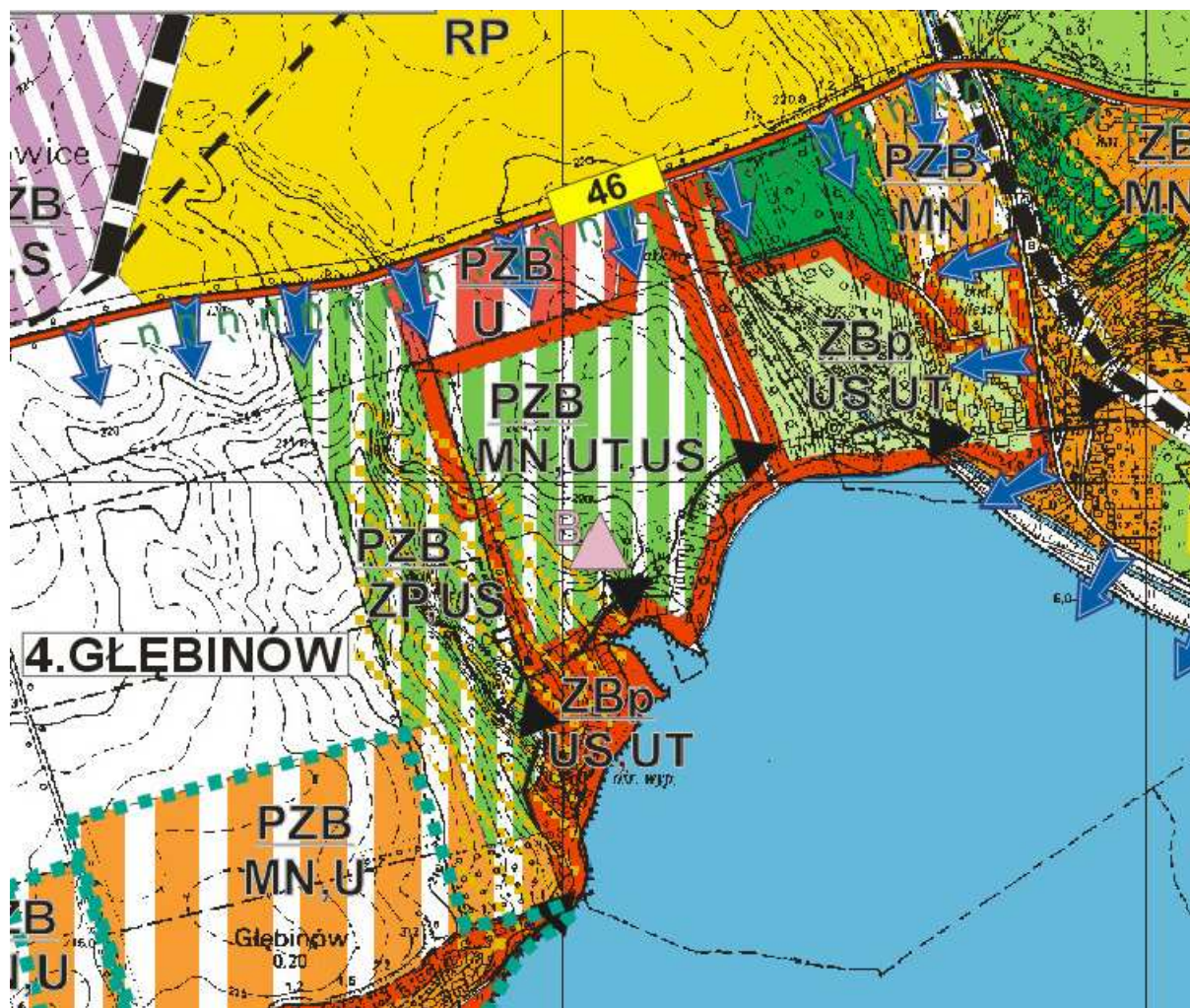
127a UK

154WT

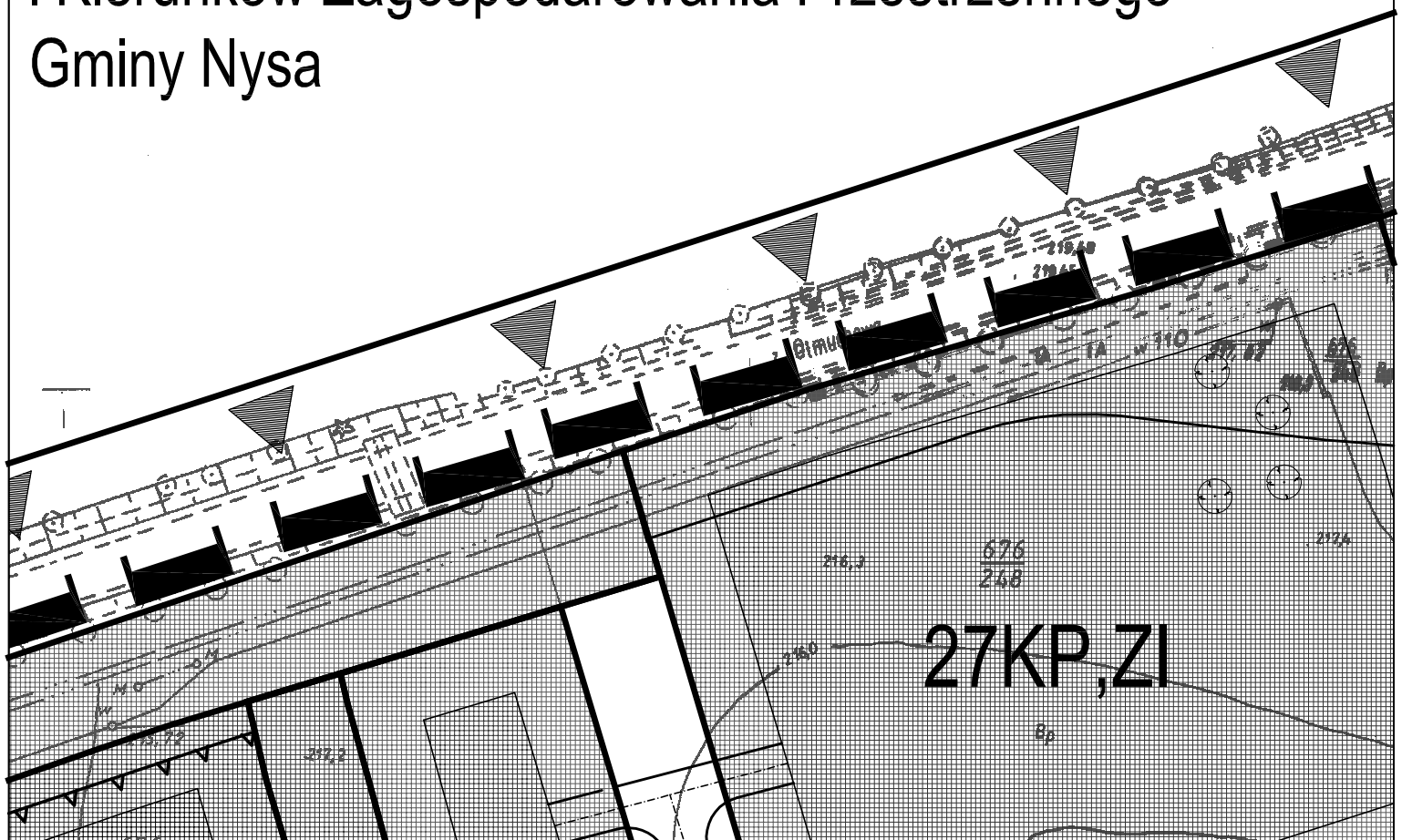
672
1



Powiat
Repro
wymaga
ustawy
geodezy
z p
Nysa..1..

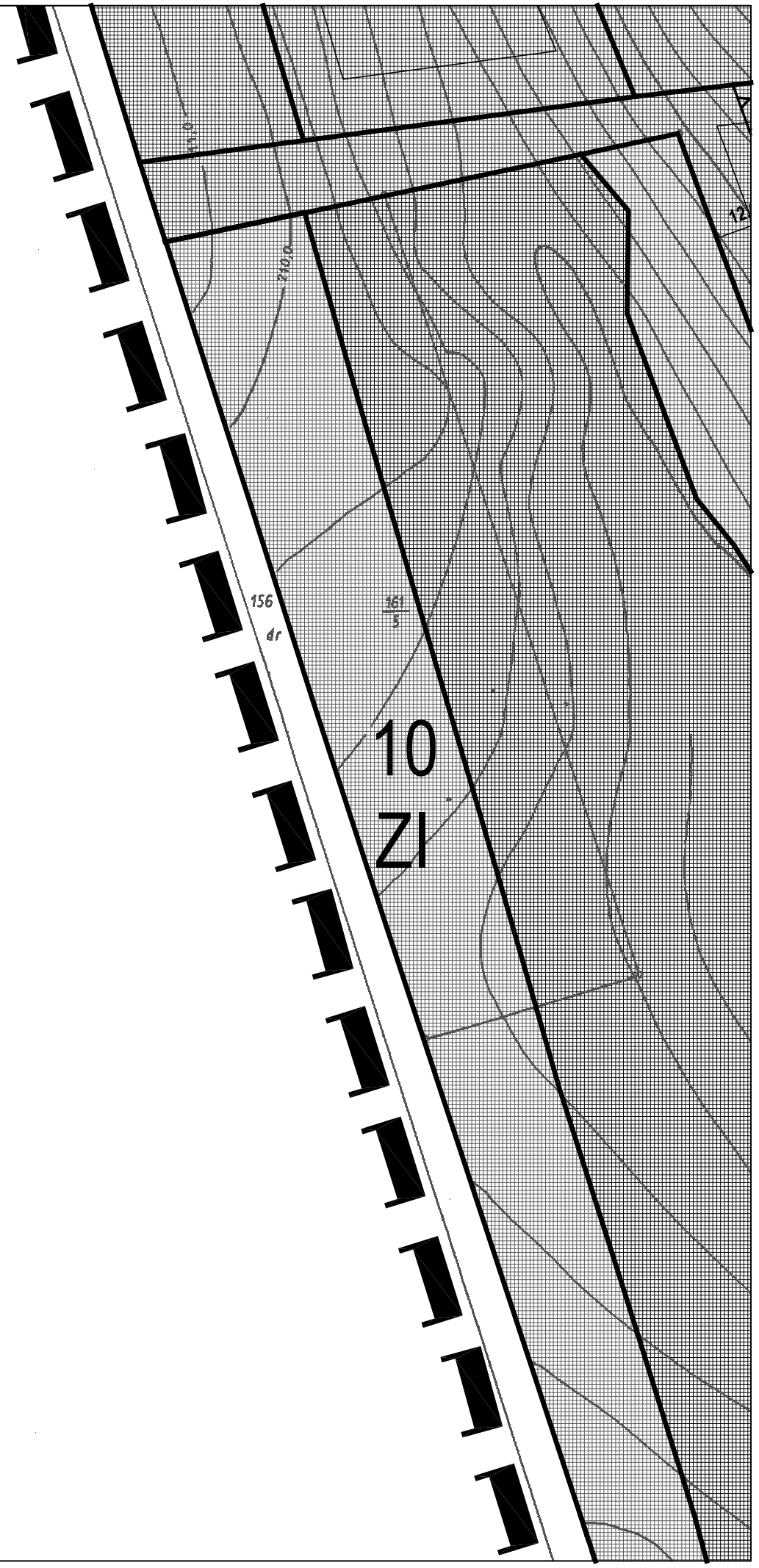


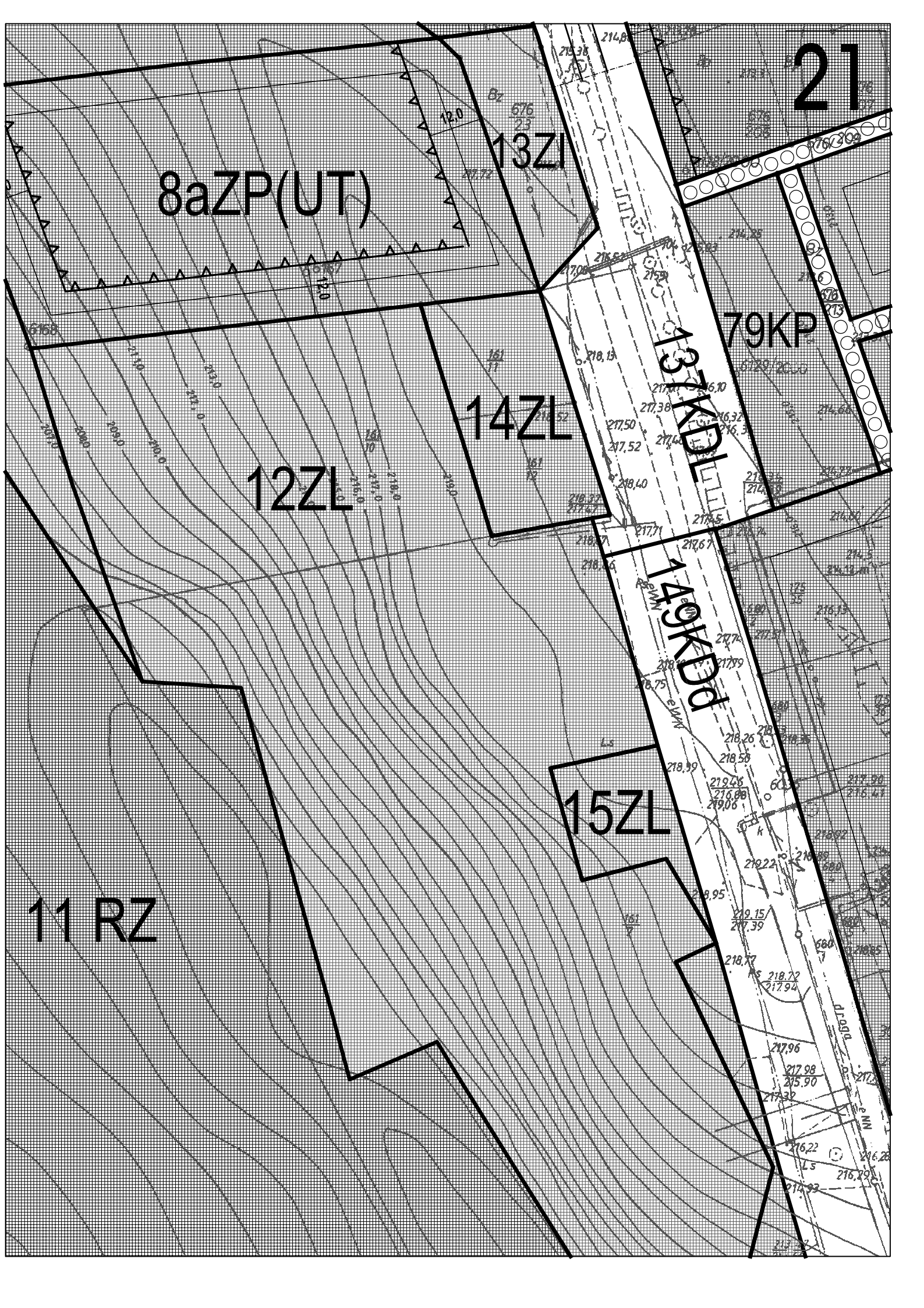
wrys ze Studium Uwarunkowań
i Kierunków Zagospodarowania Przestrzennego
Gminy Nysa



T

T





8aZP(UT)

13ZI

21

12ZL

14ZL

79KP

13700

19KDD

15ZL

11 RZ

22

78US

77US

74Mzb,ZS

146KDd

81ZP

80
NOW

82ZP

148KDd

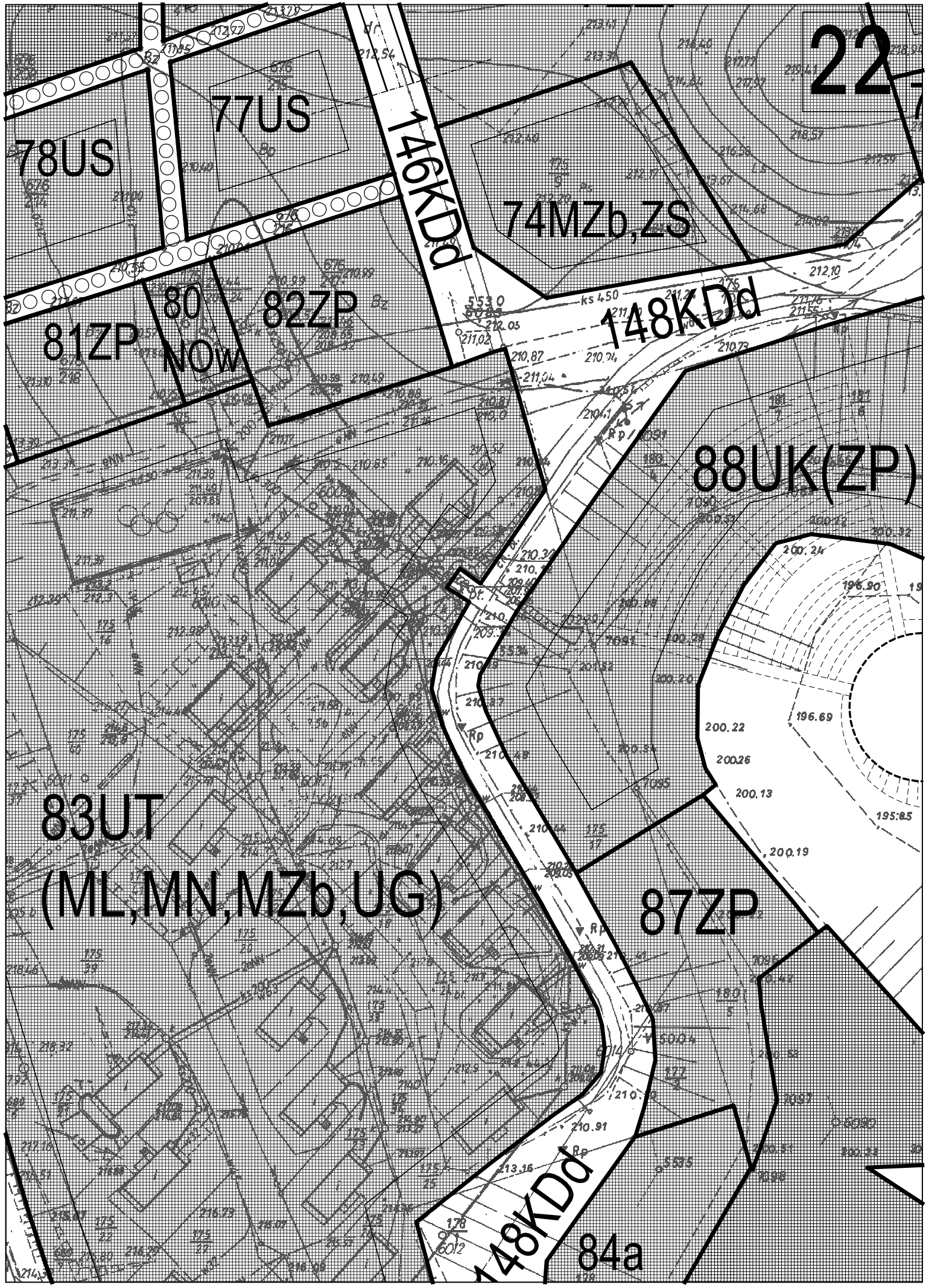
88UK(ZP)

83UT
(ML,MN,Mzb,UG)

87ZP

148KDd

84a



Załącznik nr 1
do uchwały Nr XIX/277/08
Rady Miejskiej w Nysie
z dnia 31 marca 2008



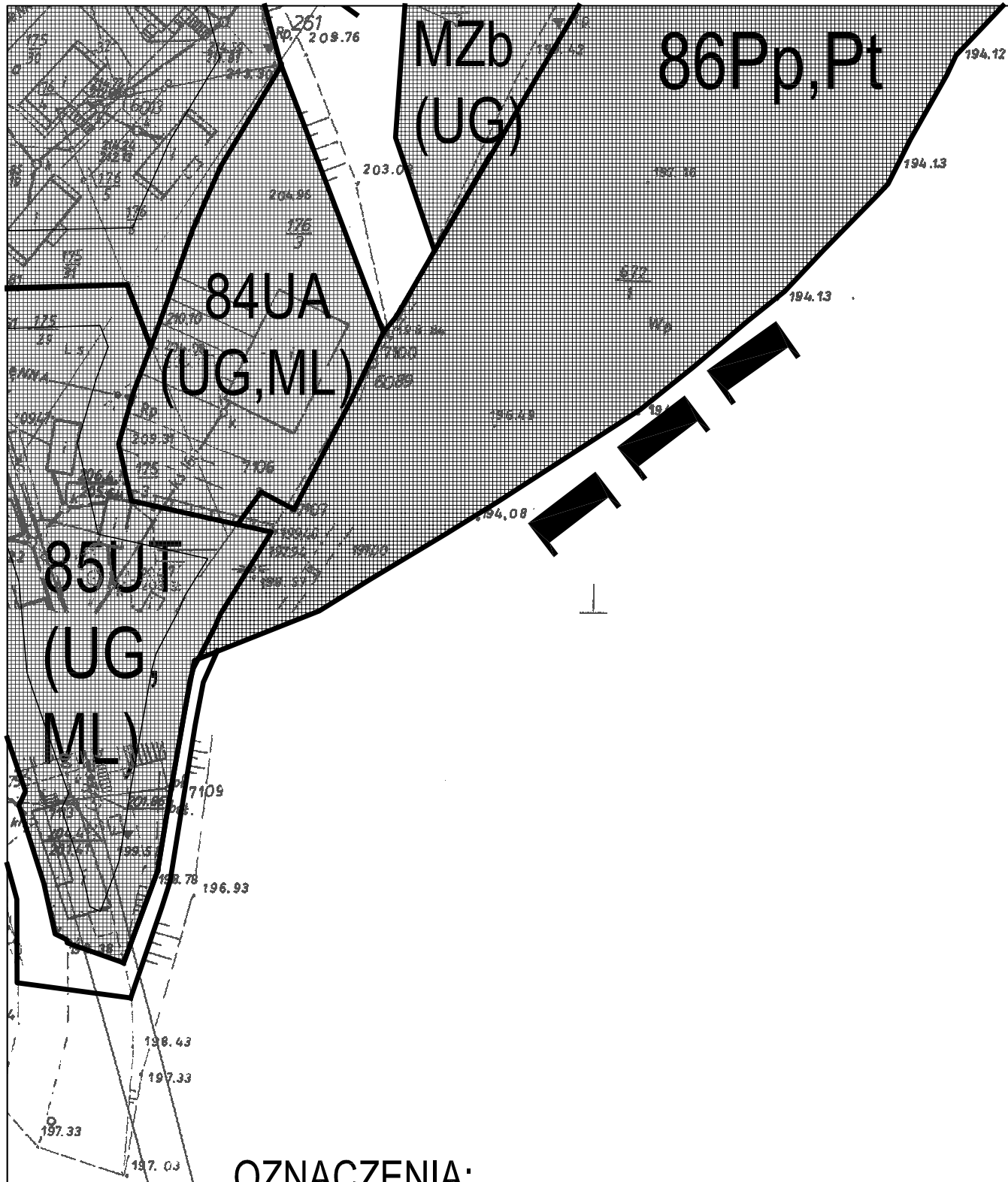
BIURO
URBANISTYCZNO-ARCHITEKTONICZNE
"ARPLAN" s-ka z o.o.

Nasz adres: 48-304 NYSA, ul. 22 Stycznia 14, tel/fax 077 433 33 81

TEMAT:	ZMIANA MIEJSCOWEGO PLANU ZAGOSPOD. PRZESTRZENNEGO GMINY NYSY W CZĘŚCI DOTYCZĄCEJ WSI GŁĘBINÓW	DATA 2008 SKALA 1:1000
INWESTOR:	BURMISTRZ MIASTA I GMINY NYSY 48-300 NYSA ul.KOLEJOWA 15	BRANZA: URB.
AUTOR:	mgr inż. arch. Alojzy TOMICZEK	upr.nr 620/88 ZOIU Z-140
WSPÓŁPRACA:	mgr inż. arch. Jakub TOMICZEK	
PREZES:	mgr Zbigniew Ćwikliński	

str. 4.0

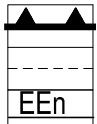
17



**OZNACZENIA:
OGÓLNE ELEMENTY GRAFICZNE**



GRANICA OPRACOWANIA ZMIANY PLANU MIEJSCOWEGO
LINIE ROZGRANICZAJĄCE TERENY O RÓŻNYM
PRZEZNACZENIU- OBOWIĄZUJĄCE



GRANICA CHRONIONEGO KRAJOBRAZU - INFORMACYJNA
LINIE PODZIAŁU WEWNĘTRZNEGO-INFORMACYJNE
LINIE NAWIETRZNE ENERGETYCZNE



LINIE ZABUDOWY NIEPRZEKRACZALNE
CIĄGI PIESZO-JEZDNE



20MNP, MNU


138KDI

27

WYKAZ WAŻNIEJSZYCH OBIEKTÓW I URZĄDZEŃ

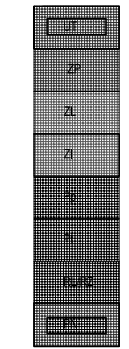
104 PN,ZP	POLE NAMIOTOWE
83UT(ML,MN,MZb,UG)	BUDYNKI REKREACJI INDYWIDUALNEJ/DOMY LETNIE/ ISTN.
124ML	BUDYNKI REKREACJI INDYWIDUALNEJ ISTN.
117 UH,UG ,MZb	HOTEL Z GASTRONOMIĄ
36 MZb(UG,UT,ZS)	HOTEL TURYSTYCZNY
60 MZb(UT)	HOTEL
37 MC	MOTEL
59 UKs	KAPLICA
35UH(UG,URu)	ZESPOŁY GASTRONOMICZNO - HANDLOWE
50 UH,UG,	BARY , KAWIARNIE LETNIE
55,66 UH,UG	GASTRONOMIA
88 UK(ZP)	MUSZLA KONCERTOWA ,KINO LETNIE
54 US(ZP,ZS)	BASENY KĄPIELOWE
57 US	KORTY TENISOWE
2 US(UT)	POLE GOLFOWE
77,65US	TERENY SPORTOWE
30 US	BOISKO DO GIER DUŻYCH
8Pt(UT)	PLAŻA TRAWIASTA ,WYDZIELONE PALENISKO
90Pp	PLAŻA
27,56,79,119KP	PARKING SAMOCHODÓW OSOBOWYCH
26KP,ZI	PARKING AUTOBUSÓW I SAMOCHODÓW CIĘŻAROWYCH
91KP(KZ)	PĘTLA AUTOBUSÓW MZK
92A(UG)	RÉCEPCJA
39UA(UŁ,UZ)	ADMINISTRACJA , PUNKTY MEDYCZNE ,ŁĄCZNOŚĆ
110UH,UG,UA,	WYPOŻYCZALNIA SPRZĘTU,POSTERUNEK POLICJI,GASTRONOMIA
84 UA(UG,ML)	WOPR ,ADMINISTRACJA
21 US,ML	KLUB ŻEGLARSKI ,PRZYSTANIE
18,80,106,122 NOw	URZĄDZENIA KANALIZACJI SANITARNEJ
38,28,120,	STACJE TRAFU
125,135 EE	

TERENY INTENSYWNEGO ZAGOSPODAROWANIA




TERENY ZABUDOWY MIESZKALNEJ JEDNORODZINNEJ Z USŁUGAMI TOWARZYSZĄCYMI
 TERENY ZABUDOWY MIESZKALNEJ JEDNORODZINNEJ
 TERENY ZABUDOWY PENSJONATOWEJ Z DOPUSZCZALNYM
 JEDNYM MIESZKANIEM RODZINNYM
 TERENY ZABUDOWY PENSJONATOWEJ
 TERENY ZABUDOWY REKREACJI INDYWIDUALNEJ
 TERENY MIESZKALNICTWA ZBIOROWEGO BEZ I Z ZIELENIĄ TOWARZYSZĄCĄ
 TERENY USŁUG KULTURY
 TERENY SAKRALNE
 TERENY USŁUG ADMINISTRACJI
 TERENY USŁUG HANDLU
 TERENY USŁUG SPORTU
 TERENY USŁUG GASTRONOMII
 TERENY USŁUG RZEMIOSŁA USŁUGOWEGO
 TERENY USŁUG ŁĄCZNOŚCI
 TERENY USŁUG ZDROWIA
 MOTEL

TERENY EKSTENSYWNEGO ZAGOSPODAROWANIA



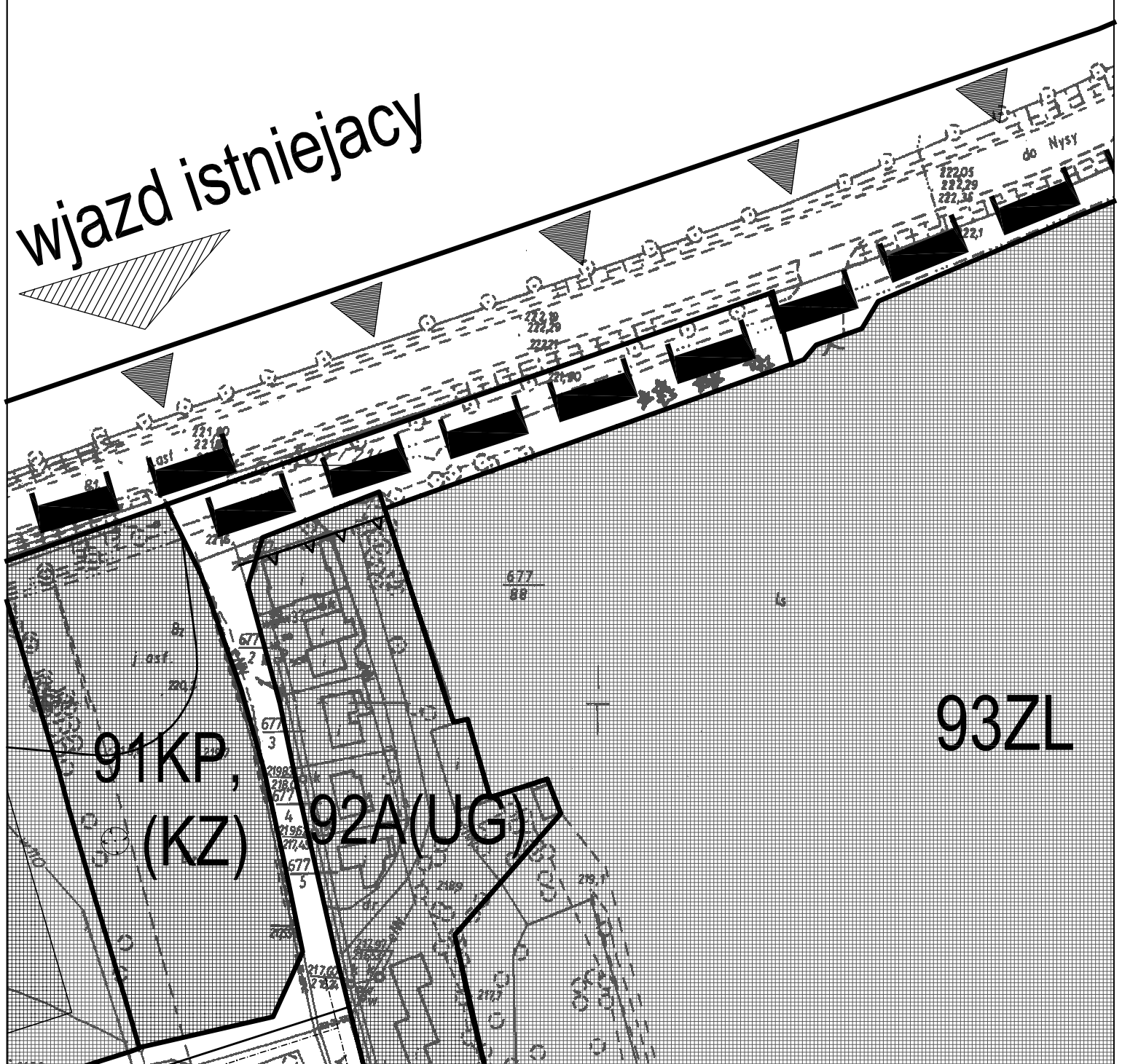
TERENY USŁUG WYPOCZYNKU I REKREACJI
 TERENY ZIELENI URZĄDZONEJ
 TERENY LASÓW
 TERENY ZIELENI IZOLACYJNEJ
 TERENY PLAŻ PIASZCZYSTYCH
 TERENY PLAŻ TRAWIASTYCH
 TERENY ROLNE / UŻYTKI ZIELONE
 TERENY PÓL NAMIOTOWYCH

GŁÓWNE OBIEKTY I URZĄDZENIA INFRASTRUKTURY TECHNICZNEJ



KD TERENY DRÓG
 KP TERENY WYDZIELONYCH PARKINGÓW
 KZ TERENY URZĄDZEŃ KOMUNIKACJI ZBIOROWEJ
 WT/W TERENY BUDOWLI WODNYCH / WÓD OTWARTYCH
 WW TERENY URZĄDZEŃ ZAOPATRZENIA W WODĘ
 EE TERENY URZĄDZEŃ ELEKTROENERGETYCZNYCH
 OCz TERENY URZĄDZEŃ ODPROWADZENIA ŚCIEKÓW
 GC TERENY URZĄDZEŃ ZBIOROWEGO ZAOPATRZENIA W GAZ
 KDI TERENY ULIC LOKALNYCH
 KdD TERENY ULIC DOJAZDOWYCH
 KX TERENY WYDZIELONEJ KOMUNIKACJI PIESZO-JEZDNEJ
 ZS TERENY URZĄDZEŃ ZESPOŁÓW SANITARNYCH
 STANOWISKO ARCHEOLOGICZNE

wjazd istniejący

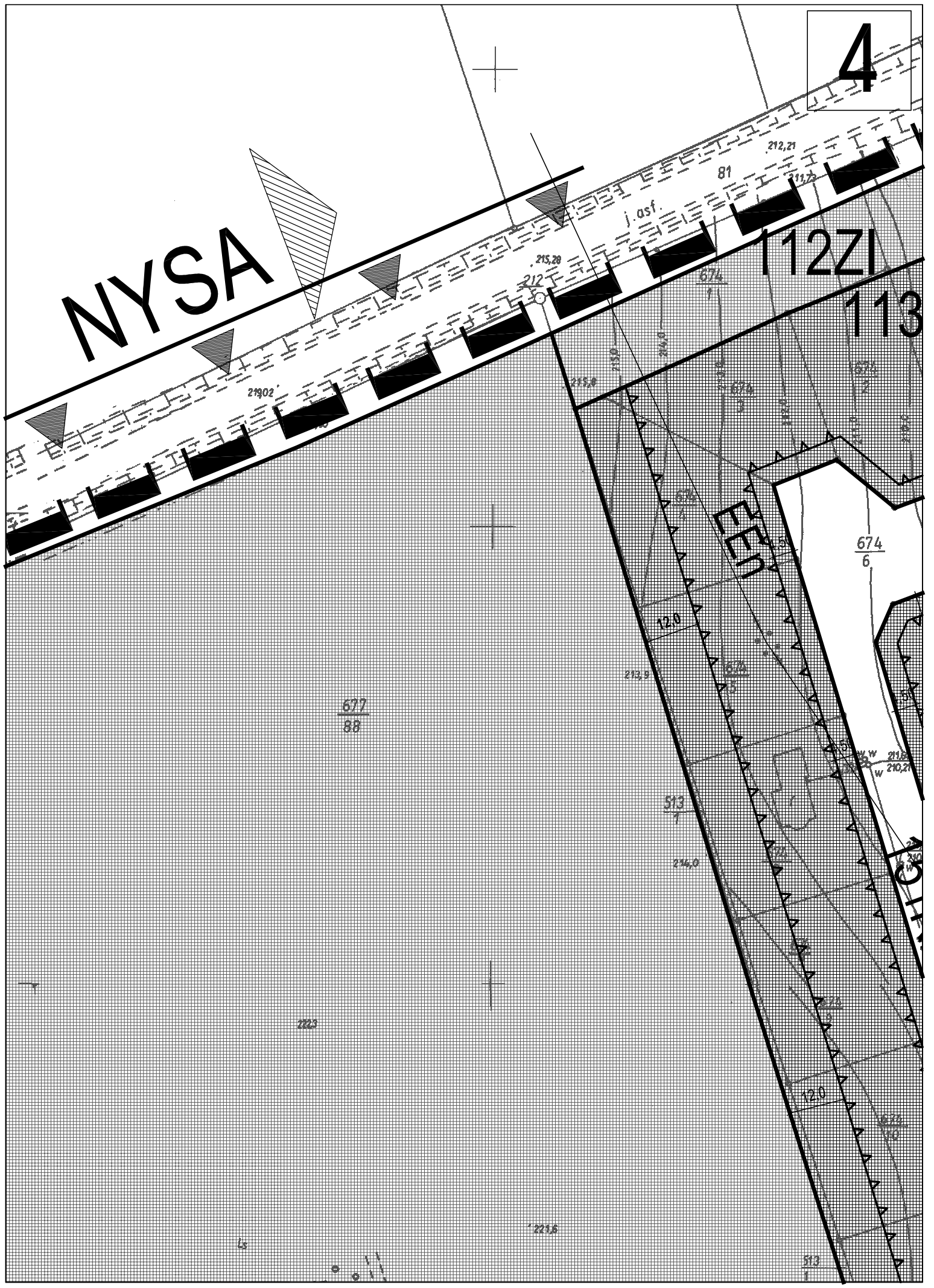


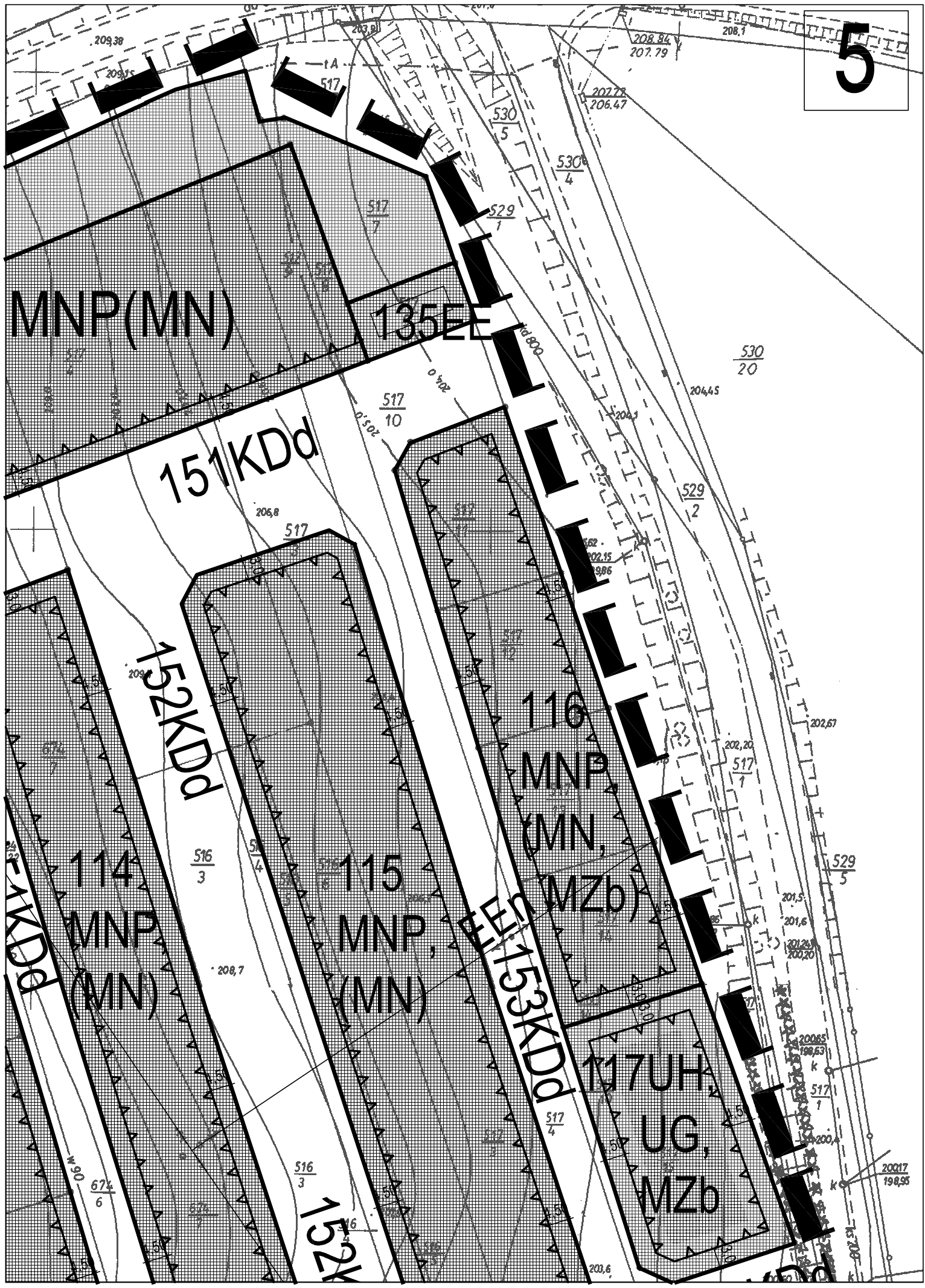
NYSA

112ZI

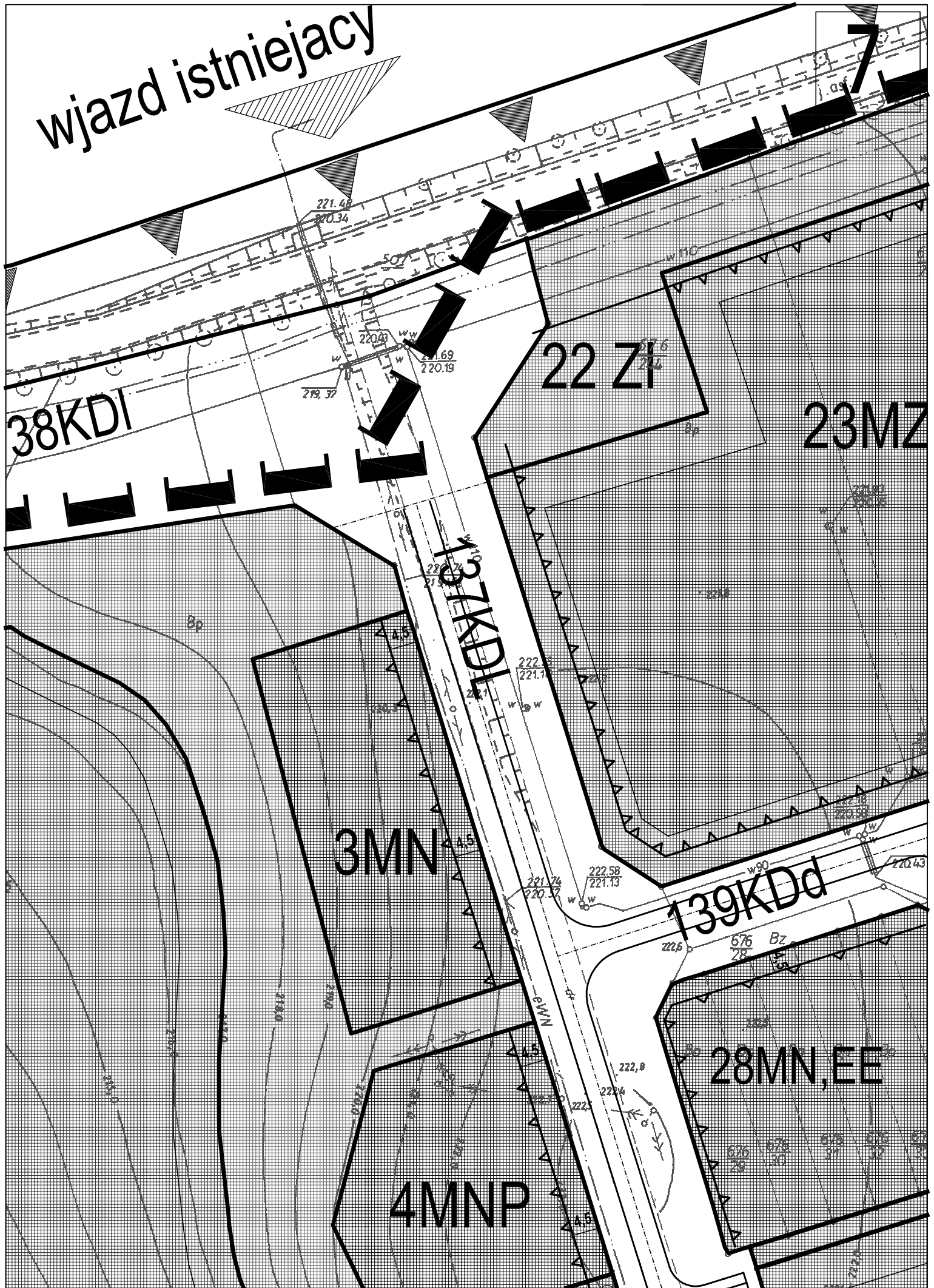
113

SEE PLAN





wjazd istniejący



8

25ZI

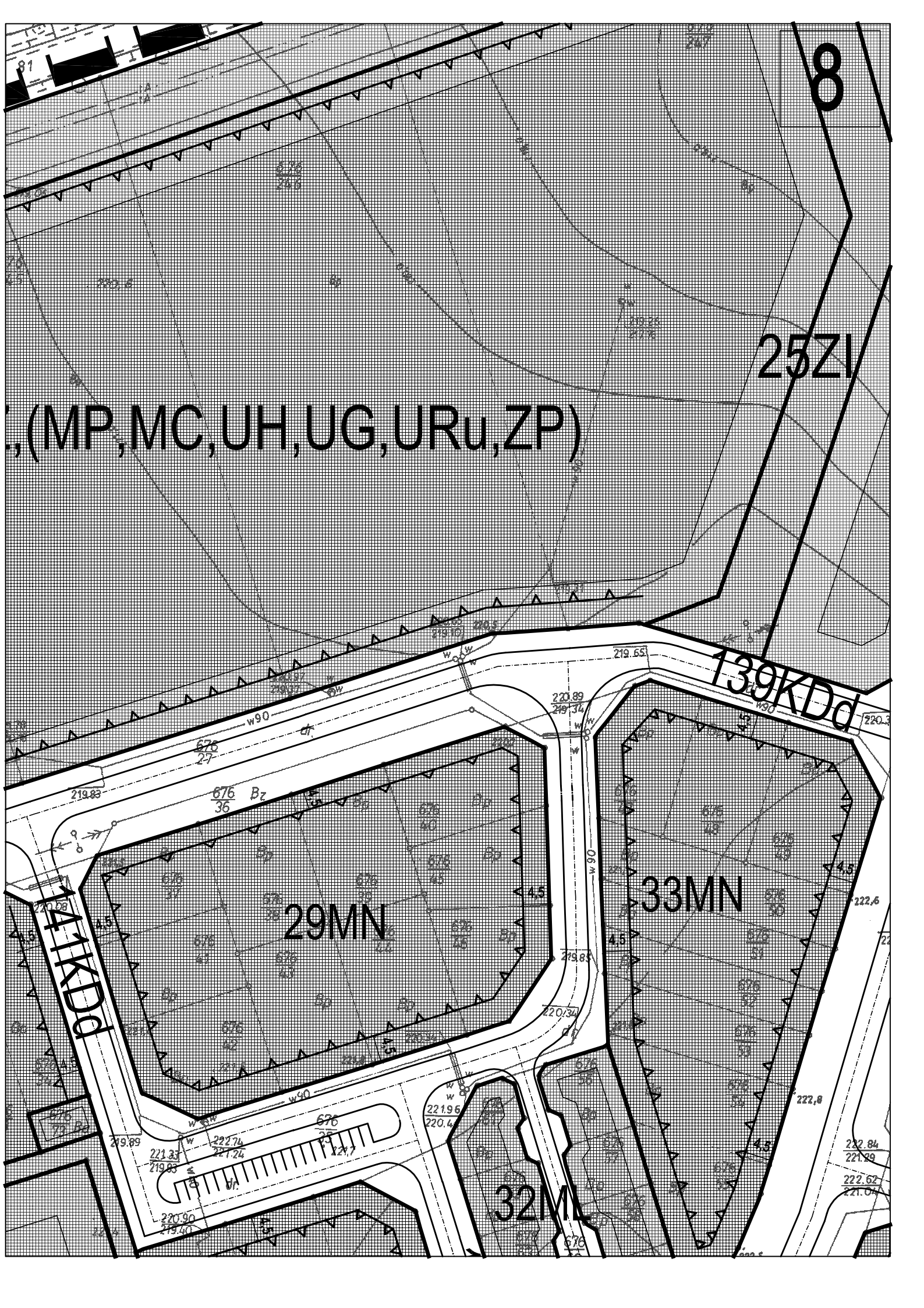
(MP, MC, UH, UG, URu, ZP)

139KDd

29MN

33MN

32M



9

26KP,
,ZI

136KDI

94ZP

34ZP

36MZb,
(UG,UT,
ZS)

37MC

95

35UH
(UG,URu)

41MC

39UA

40ML

(UL,UZ) 40ML

38E

40ML

44KDI

42KDD

42ML

44KDI

43ML

44KDD

44KDD

44MNP

58ZP

6

143KDD

59UKs

