


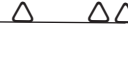
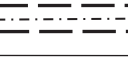







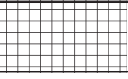



OZNACZENIA:

2

Oznaczenia liniowe	
	granica opracowania planu
	zasadnicze linie rozgraniczające tereny o różnym użytkowaniu
	linie rozgraniczające tereny -postulowane
	nieprzekraczalne linie zabudowy
	projektowane jezdnie
	istniejący rów
	drzewa-zieleń wysoka istniejąca / projektowana
	drogi i ulice główne
	drogi i ulice zbiorcze
	drogi i ulice lokalne
	drogi i ulice dojazdowe
	ciąg pieszy
	obiekty budowlane objęte ochrona konserwatorską planem
	Zasięg terenów zalewowych Q z przepływem 1000m ³ /S

Zasadnicze funkcje użytkowania terenu	
	TERENY ZABUDOWY TECHNICZNO-PRODUKCYJNEJ
P	działalności produkcyjnej
S	składy,
U	usługi
	TERENY ZABUDOWY MIESZKANIOWEJ
MN	jednorodzinnej
	TERENY ZIELENI
ZI	zieleni izolacyjnej
ZP	zieleni parkowej
	TERENY ROLNE
R	tereny rolne