

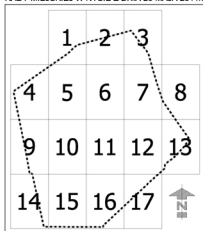
GMINA NYSA      MIASTO NYSA



**MIEJSCOWY PLAN ZAGOSPODAROWANIA PRZESTRZENNEGO  
NA OBSZARZE GMINY NYSA W OBREMBACH WSI RADZIKOWICE I GOŚWINOWICE  
DLA REJONU PRZEWIDZIANEGO DO OBJĘCIA GRANICAMI  
WAŁBRZYSKIEJ SPECJALNEJ STREFY EKONOMICZNEJ**

RYSUNEK PLANU      SKALA 1:2000

ZAŁĄCZNIK Nr 1 DO UCHWAŁY Nr VIII/127/11  
RADY MIEJSKIEJ W NYSIE Z DNIA 26 MAJA 2011r.



PODZIAŁ NA ARKUSZE A4 DO PUBLIKACJI UCHWAŁY



BIURO  
URBANISTYCZNO-ARCHITEKTONICZNE  
"ARPLAN" s-ka z o.o.

NYSA  
2011r.

Nasz adres: 48-304 NYSA, ul. 22 Stycznia 14, tel/fax 077 433 33 81

# GMINA NYSA      MIASTO NYSA



**WYRYS ZE STUDIUM UWARUNKWAŃ  
I KIERUNKÓW ZAGOSPODAROWANIA PRZESTRZENNEGO GM. NYSA**



**SKALA LINIOWA**

## OZNACZENIA:

### GRANICE I LINIE

	granica obszaru objętego opracowaniem
	granica terenów o różnym użytkowaniu ściśle określono
	granica terenów o różnym użytkowaniu postulowano
	nieprzekraczalne linie zabudowy
	os. projektowanej obwodnicy m.Nysa –orientacyjny przebieg
	projektowana granica rozszerzenia OChK "Wągrza Strzelnicke"
	napowietrzne linie energetyczne
	kablowa linia energetyczna
	gazociąg
	strefa z ograniczeniem zabudowy od gazociągu
	granica strefy sanitarnej omeniarza

### PODSTAWOWE PRZEZNACZENIE TERENÓW

	U tereny zabudowy usługowej
	P tereny obiektów i urządzeń prod., przemysłu, składów i mag.
	EE tereny infrastruktury technicznej elektroenerg.-stacje trafo.
	Zs tereny omeniarza czynnego
	MN tereny zabudowy mieszkaniowej jednorodzinnej
	R tereny rolne
	RP_Zi tereny rolne z zielenią izolacyjną od omeniarza
	KDG tereny dróg publicznych – głównych
	KDZ tereny dróg publicznych – zbierczych
	KDL tereny dróg lokalnych
	KDD tereny dróg dojazdowych
	TDC droga transportu rolnego
	KK tereny kolejowe

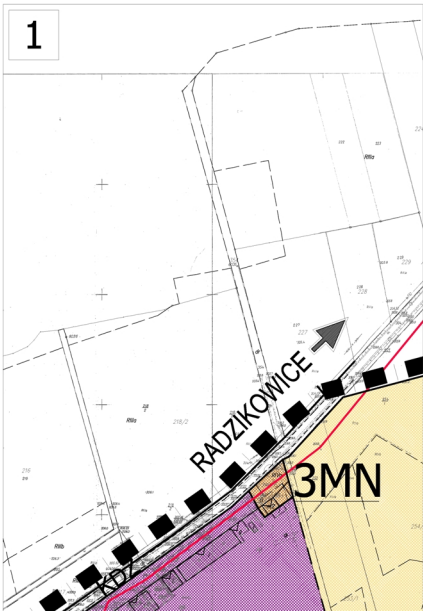
### ELEMENTY PUNKTOWE PLANU

	stanowisko archeologiczne wpisane do rejestru oraz ujęte w ewidencji
	skupiska zieleni wysokiej /drzewa/ – orientacyjnie
	istniejące budynki
	stacje transformatorowe słupowe i wieżowe

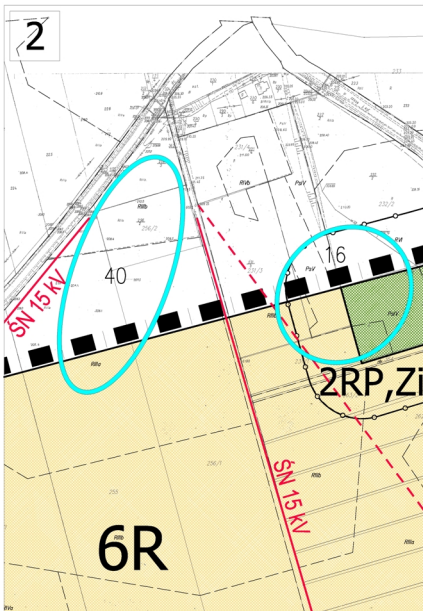
**ZALĄCZNIK Nr 1 DO UCHWAŁY Nr VIII/127/11  
RADY MIEJSKIEJ W NYSIE Z DNIA 26 MAJA 2011r.**

		<b>NYSA 2011r.</b>
Nasz adres: 48-304 NYSA, ul. 22 Stycznia 14, tel/fax 077 435 33 81		
<h2>Gmina Nysa</h2>		SKALA 1:2000
Radzikowice, Goświnowice		BRANŻA: URBS.
M.P.Z.P na obszarze Gminy Nysa w obrębach wsi Radzikowice i Goświnowice dla rejonu przewidzianego do objęcia granicami Wąbrzyjskiej Specjalnej Strefy Ekonomicznej		LMOWA FAZA DATA
AUTOR	mgr inż.arch. Alojzy Tomiczek	
NR UPR. PROJ.	upr.urb. 620/88	
WSPÓPRACA	inż.arch. Janusz Wałogóra	
PREZES	mgr Zbigniew Cwikliński	

1



2



6R

SN 15 KV

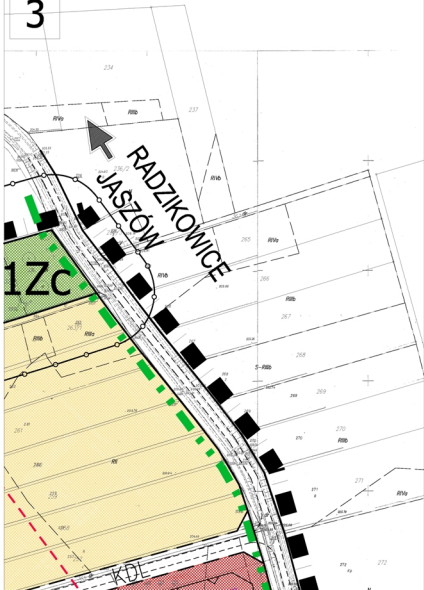
SN 15 KV

40

16

2RP, Zi



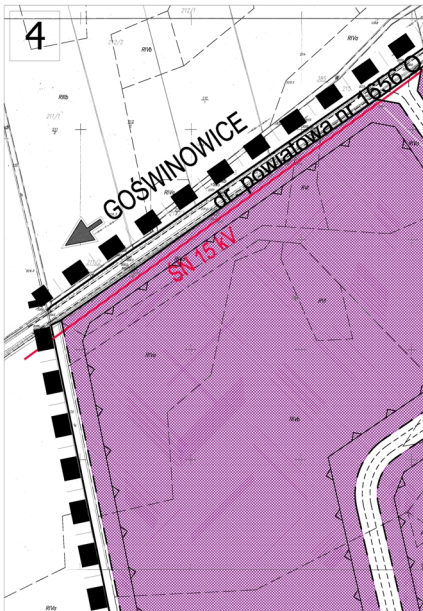


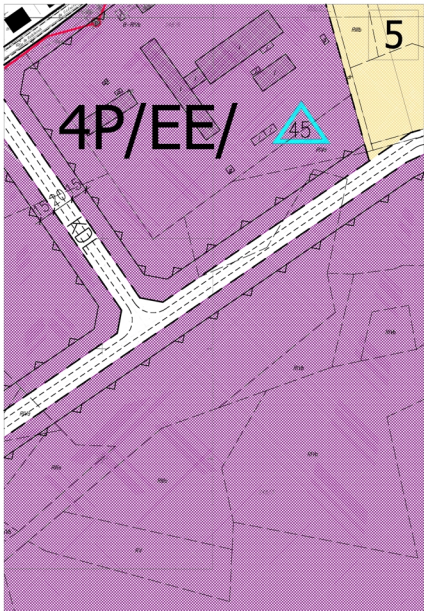
4

GOŚWINOWICE

SN 15 kV

ul. powiatowa nr 1656 O

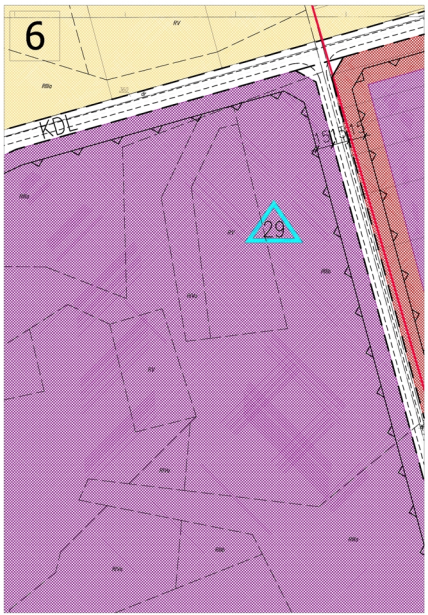




6

KDL

29



7

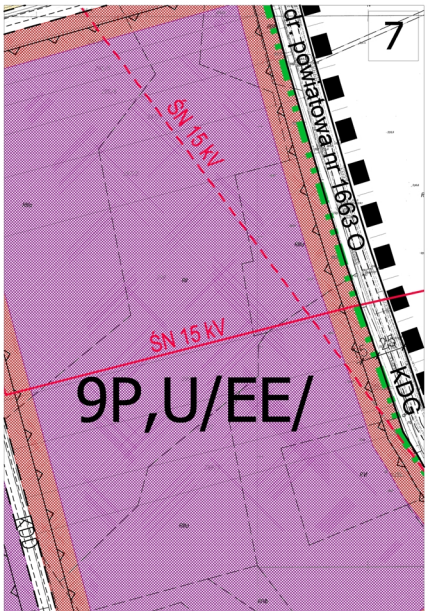
dr. powiatowa nr 1663 O

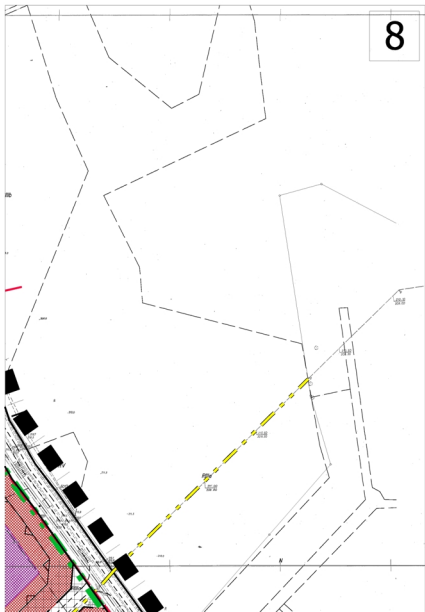
SN 15 kV

SN 15 kV

9P,U/EE/

KDGO





9

216

217

7P/EE/

218

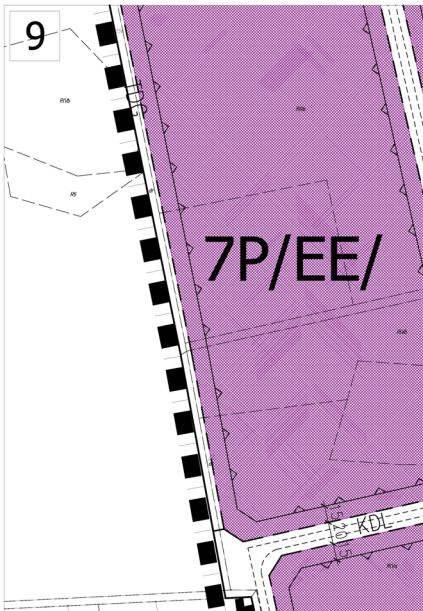
1.57

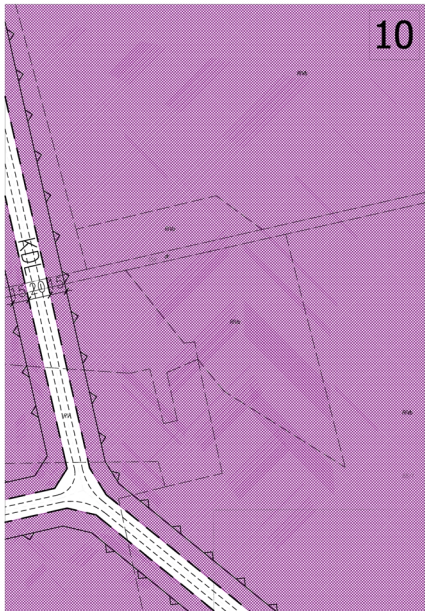
2.00

1.57

KDL

219

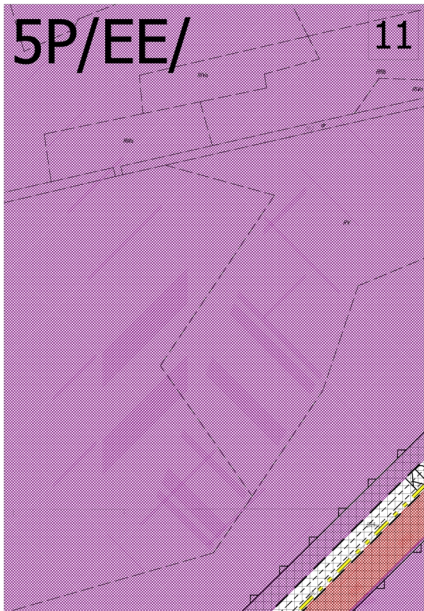






5P/EE/

11





12

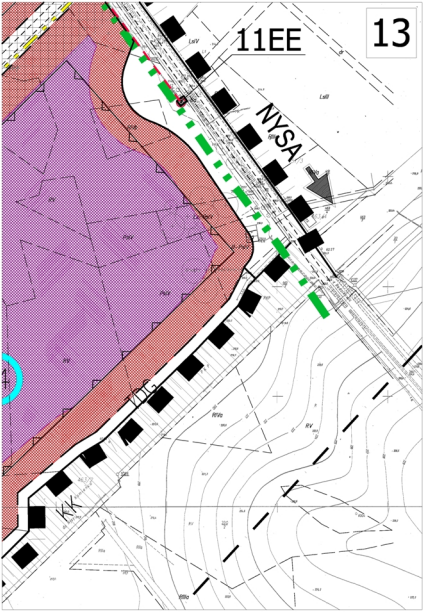
10P,U/EE/G

44

11EE

13

NYSA





15


8P/EE/



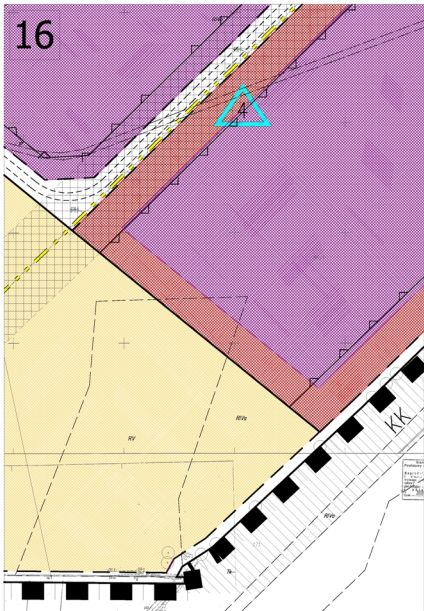
12R

G

TDC



16



17

TERENY PKP

ORIENTACYJNY PRZEBIEG

OSŁONOWA OBWODNICZY M. NYSY

Załącznik nr 1 do projektu	
Opis elementów technicznych	
1	...
2	...
3	...
4	...
5	...
6	...
7	...
8	...
9	...
10	...
11	...
12	...
13	...
14	...
15	...
16	...
17	...
18	...
19	...
20	...
21	...
22	...
23	...
24	...
25	...
26	...
27	...
28	...
29	...
30	...
31	...
32	...
33	...
34	...
35	...
36	...
37	...
38	...
39	...
40	...
41	...
42	...
43	...
44	...
45	...
46	...
47	...
48	...
49	...
50	...
51	...
52	...
53	...
54	...
55	...
56	...
57	...
58	...
59	...
60	...
61	...
62	...
63	...
64	...
65	...
66	...
67	...
68	...
69	...
70	...
71	...
72	...
73	...
74	...
75	...
76	...
77	...
78	...
79	...
80	...
81	...
82	...
83	...
84	...
85	...
86	...
87	...
88	...
89	...
90	...
91	...
92	...
93	...
94	...
95	...
96	...
97	...
98	...
99	...
100	...

473.411.174  
1:1000

